



Fédération Départementale des Groupements de Défense contre les Organismes Nuisibles

Assemblée Générale 2022



Jeudi 15 Juin 2023

à ALENÇON



76-78, Chemin de Maures – B.P. 138 – 61004 ALENÇON CEDEX
Tél. : 02-33-26-58-33 ou Portable : 06-27-28-14-27
email : fdgdon.61@orange.fr – site internet : www.fdgdon61.fr
Agrément n° BN00088 – SIRET : 780 932 331 00033 – APE : 9499Z

SOMMAIRE

<u>LISTE DES ADMINISTRATEURS</u>	1
<u>RAPPORTS FINANCIERS</u>	
- Compte de Résultat 2022	2
- Bilan 2022	2
<u>RAPPORT D'ACTIVITES 2022</u>	3 à 20
<u>PROGRAMME PLURIANNUEL LUTTE COLLECTIVE</u>	21 à 29
<u>ANNEXES</u>	
- Réglementation & informations « Piégeage »	1 à 8
- Plaquette Campagnol amphibie	9 & 10
- Bon de Commande Produits raticides gamme Grand Public	11
- Bon de Commande cage(s) piège(s)	12

RAPPORTS FINANCIERS

2022

COMPTE DE RESULTAT 2022

DEPENSES	2022	2021	RECETTES	2022	2021
Rongeurs Aquatiques	44 978	46 896	Cotisations	78 244	89 499
<i>Primes piègeurs</i>	42 134	43 506			
<i>Fournitures petits équipements</i>	521	403	Rongeurs Aquatiques prime capture	22 000	22 000
<i>Frais généraux</i>	424	487	<i>"Subvention Conseil Départemental"</i>		
Surprimes piègeurs 19*100 = 1900	1 900	2 500	Complément Surprimes capture	11 161	-
Rongeurs Aquatiques/bassins Achats Materiels	3 941	12 851	Bassins Versants	7 006	9 346
<i>Udon - Huisne - Orne amont/Don - Bellou en Houlme</i>			<i>Prestations Bassins versants</i>	5 560	6 900
			<i>Participation GDSCO lutte collective</i>	1 446	2 446
Achats de pièges	-	128	Ventes de pièges	1 010	1 571
Achats produits et raticides	2 999	2 857	Produits raticides	3 456	3 187
Frais généraux	75 506	64 220	Subvention Conseil Départemental (<i>fonctionnement</i>)	17 500	17 500
Pertes / exercice en cours	936	-	Produits sur exercice en cours	-	-
Pertes sur exercice antérieur (<i>perdes clients</i>)	101	-	Produits sur exercices antérieurs	-	432
Amortissements	3 674	3 624	Produits financiers	1 293	409
			Produits exceptionnels	-	725
sous total	132 134	130 576	sous total	141 670	142 356
BENEFICE	9 536	11 779	DEFICIT		
TOTAL	141 670	142 356	TOTAL	141 670	142 356

BILAN 2022

ACTIF	2022	2021	PASSIF	2022	2021
<i>Matériel de bureau et informatique</i>	581	581	<i>Réserves-Fonds associatif</i>	67 271	67 271
<i>Amortissements</i>	- 581	- 581	<i>Report à nouveau</i>	59 628	47 849
			Réserve nette	126 899	115 120
<i>Matériel et outillage</i>	3 554	3 554			
<i>Amortissements</i>	- 3 554	- 3 554	Subvention d'investissement	-	-
<i>Rongeurs Aquatiques/bassins</i>	26 964	25 416	Subvention d'investissement virée à résultat	-	-
<i>Udon - Huisne - Orne amont/Don - Bellou en Houlme</i>	25 466	25 416	Subvention d'investissement nette	-	-
<i>Agencements et Installations</i>	8 931	8 931			
<i>Amortissements</i>	- 8 931	- 8 931	Produits constatés d'avance	-	-
<i>Matériel de transport</i>	18 121	18 121	Charges sociales salariales	8 206	2 924
<i>Amortissements</i>	- 14 200	- 10 576	Dettes fournisseurs et comptes rattachés	21 506	18 873
			Autres Dettes	23 420	21 185
Immobilisations nettes	5 418	7 544	Dettes à court terme	53 132	42 982
Parts sociales	8	8			
Stocks	3 260	2 753	Résultat	9 536	11 779
Valeurs réalisables	4 072	5 163			
Comptes financiers	176 809	154 414			
	189 567	169 882		189 567	169 882

RAPPORT D'ACTIVITÉS

2022

Activités de la FDGDON 61

Rétrocessions 2022

Raticides : 522,4 kg (+ 18,7 % par rapport à 2021)

Cages pièges : 14 (- 54,85 % par rapport à 2021)

Autres actions

Ragondins/Rats Musqués :

Les Arrêtés Préfectoraux pour l'année cynégétique 2022/2023 ont été signés mi-Mai 2022 par Monsieur le Préfet. **La lutte est rendue obligatoire sur l'ensemble du département.**

Participation en fin d'année à deux réunions de la CDCFS concernant les espèces du Groupe 2.

Opération « Prime à la Capture » Saison 2021/2022 : montant de la prime maintenu à 2,00 €

Total 16 381 queues (- 11,9 %) : 14 310 Ragondins (- 14,1 %) + 2 071 Rats Musqués (+ 7,35 %)

259 piègeurs (- 5,8 %) & 226 communes concernées (- 4,2 %)

Total des Cages pièges en Prêt aux communes & GDONs : 437

233 (double entrée) et 204 (simple entrée) / 90 communes

Étourneaux : ne sont plus classés « ESOD » depuis de très nombreuses années dans l'Orne.

La situation demeure assez calme ; quelques voliers ont été aperçus dans différents secteurs du Département, plusieurs petits dortoirs installés à Alençon (quartier de Courteille) et des dégâts sur silos de maïs/semis de blé signalés par un agriculteur de l'Épinay le Comte/Passais Villages.

Trois Pistolets d'alarme + fusées toujours en Prêt à trois agriculteur de Semallé, Longuenoë et Saint Nicolas des Laitiers.

Corvidés & Pigeons :

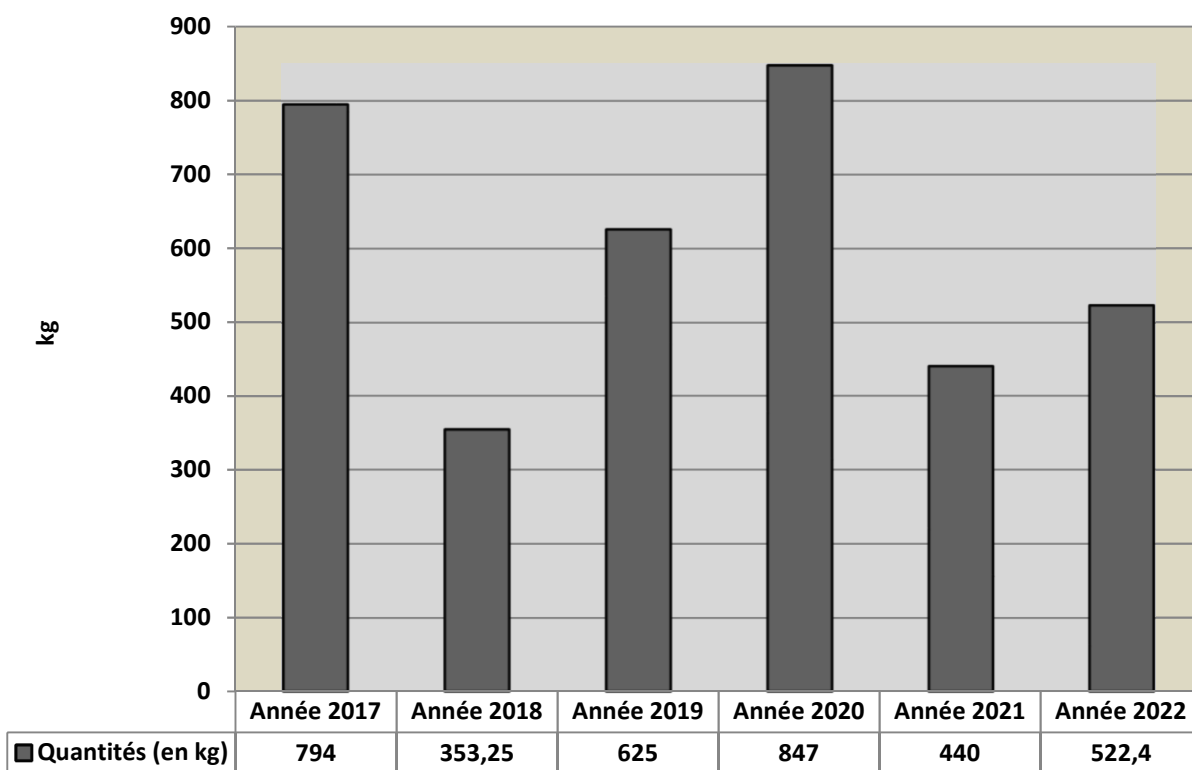
Une cage à Pigeons prêtée en fin d'année à la commune de Saint Léonard des Parcs et toujours cinq Tonnfort n° 5 en prêt à un agriculteur du Pin la Garenne (deux appareils) et à la FDGDON 49 (trois appareils avec mât mais sans horloges).

Adhésions 2022

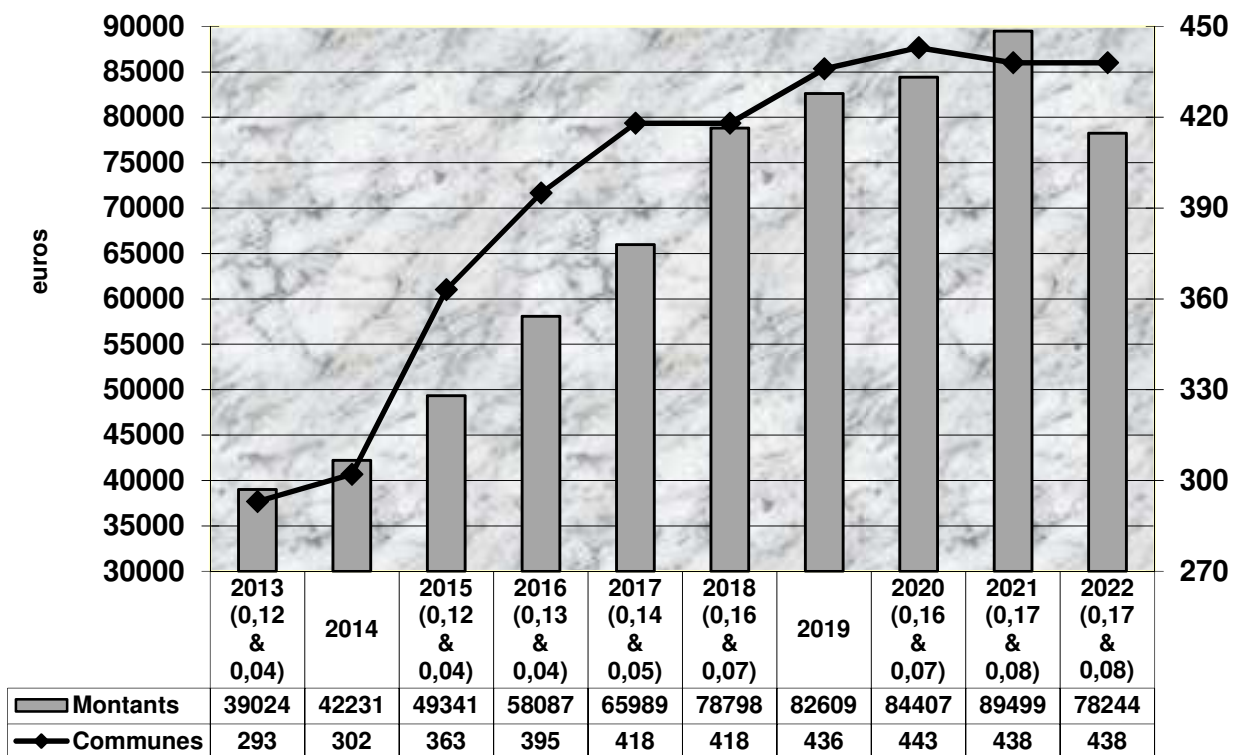
Versements : 438 communes (identique à 2021)

78 244,00 € (- 12,6 % par rapport à 2021)

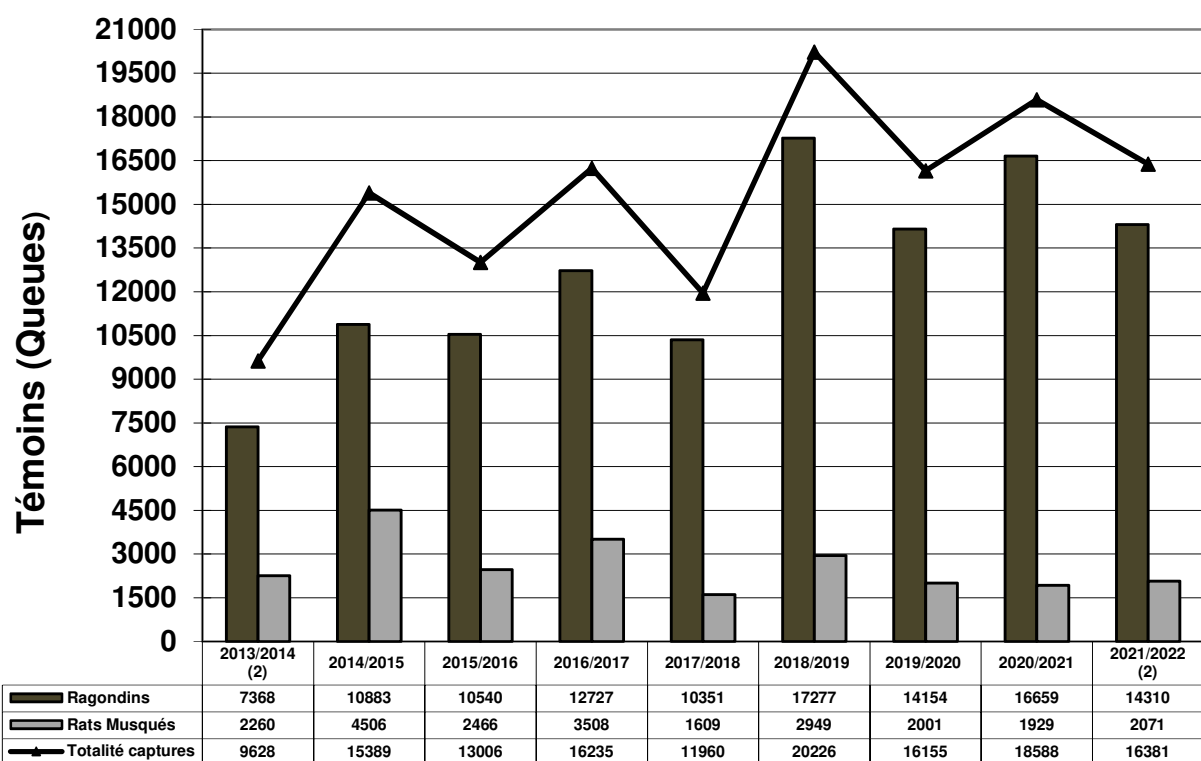
Rétrocessions de produits raticides



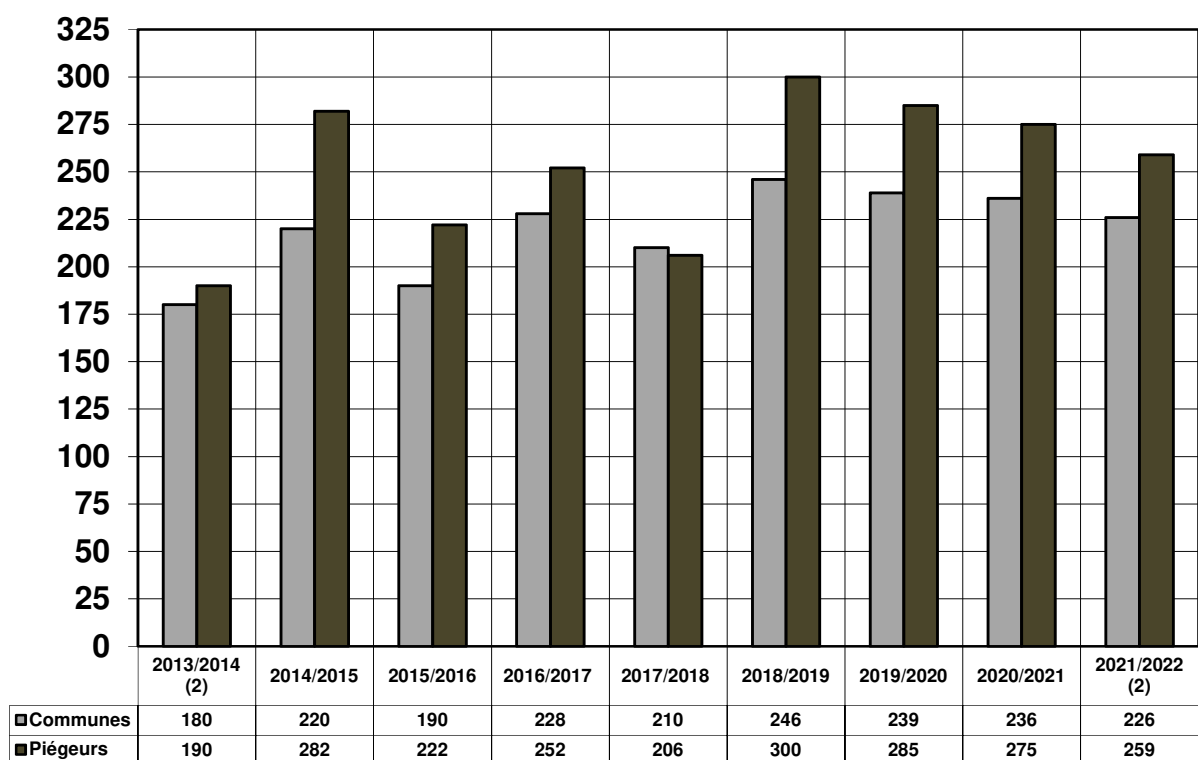
Suivi évolutions des adhésions des communes à la FDGDON de l'Orne



Opérations "Primes à la capture"



Opérations "Primes à la capture"



Détails Collectes Queues Ragondins & Rats Musqués Saison 2021/2022 I													
Communes	Noms	agrément(s)	1ères Collectes			2èmes Collectes			TOTAL	TOTAL	TOTAL	Montant	
			Dates	Rags	R M	Dates	Rags	R M					Rags
Parfondeval + Coullimer	Henry CHEMIN	61-2985	24,1,22	114	5				114	5	119	238,00	
St Léger sur Sarthe	Guy MALLET	61-2814	"	16	2				16	2	18	36,00	
St Léger sur Sarthe	André RACINET	NON	"	32	1				32	1	33	66,00	
Boitron	Jean BELLANGER	61-3241	"	28	0	24,6,22	15	0	43	0	43	86,00	
Marchemaisons	Philippe SEREUIL	61-2340	"	17	0				17	0	17	34,00	
St Jouin de Blavou + Coullimer	Mme Agnès BOUDON	NON	24,1,22	8	0				8	0	8	16,00	
St Jouin de Blavou + Pervençhères	Bruno VILLETTE	61-166 (n° de M. YVER)				20,6,22	56	0	56	0	56	112,00	
Barville	François GUAIGNIER (le Mesle sur Sarthe)	NON	"			"	50	1	50	1	51	102,00	
St Aubin d'Appenai + le Mesle sur Sarthe	Jean-Claude HEROUIN	61-1055	"			"	69	0	69	0	69	138,00	
St Julien sur Sarthe	Benoît BIGNON (Vidal)	NON	"			20,6,22	22	0	22	0	22	44,00	
Randonnai	Didier PINSARD (Tourouvre au Perche)	61-3118	24,1,22	21	5	21,6,22	13	0	34	5	39	156,00	
Bubertré + Champs + Autheuil	Heré MASSON (Tourouvre au Perche)	61-2937	"	58	3	20,6,22	40	6	98	9	107	428,00	
la Poterie au Perche	Michel DAGUENET (Moussonvilliers/Charencey)	NON	24,1,22	17	0				17	0	17	68,00	
Bivilliers	Bernard PLESSIS (Mortagne au Perche)	61-1165	"			21,6,22	15	1	15	1	16	64,00	
St Maurice les Charencey	Claude BOUTTIER (Tourouvre au Perche)	NON	24,1,22	37	6	20,6,22	15	4	52	10	62	248,00	
Moussonvilliers	Michel DAGUENET (Charencey)	NON	24,1,22	92	12				92	12	104	416,00	
Monchevel	Adrien PIOGER	61-550	25,1,22	30	1				30	1	31	62,00	
Aunou sur Orme + Sées + St Léonard des Parcs	Daniel LOUVEL	61-3367	25,1,22	22	0	24,6,22	22	0	44	0	44	154,00	
Coulonges sur Sarthe	David GODIN (St Aubin d'Appenai)	NON	"			21,6,22	72	4	72	4	76	152,00	
St Jouin de Blavou + Pervençhères	Régis BROUARD	NON	"			21,6,22	14	0	14	0	14	28,00	
Moulicent	Michel ROGER (Longny les Villages)	61-2940	25,1,22	12	0				12	0	12	24,00	
Mouliers au Perche - non adhérent	Gilbert THIEULIN	NON	25,1,22	4	0	21,6,22	3	0	7	0	7	0,00	
Bellavilliers	Jean-Marie COTREUIL	NON	25,1,22	28	2				28	2	30	60,00	
Boissy-Maugis+Maison Maugis+St Maurice sur Huisne	Guy MALLET (Corbon)	61-1045	"	29	27				29	27	56	112,00	
St Jouin de Blavou	Jean-Claude ESNAULT	NON	25,1,22	5	0				5	0	5	10,00	
St Langis lès Mortagne + Réveillon	Marc MEZIERE	61-2633	"			21,6,22	78	11	78	11	89	178,00	
Bellou sur Huisne	Eric CORMIER (Rémalard en Perche)	61-478	25,1,22	100	19	21,6,22	21	29	121	48	169	845,00	
Rémalard	Michel ROUX (St Germain des Grois)	?				16,3,22	13	3	13	3	16	80,00	
St Germain des Grois	Michel ROUX					16,3,22	1	2	1	2	3	6,00	
Bretoncelles	Jean-François DORCHÉNE	61-445	25,1,22	44	11	21,6,22	21	5	65	16	81	162,00	
Bretoncelles	Michel HAUDEBOURG	61-917	25,1,22	57	5	"	45	5	102	10	112	224,00	
la Madeleine Bouet	Christophe MEUNIER	61-1110	"			"	69	3	69	3	72	144,00	
Berdhuis	Olivier GOURMELEN	61-3384	25,1,22	19	7	"	11	2	30	9	39	78,00	
la Rouge + St Hilaire sur Erre + Préaux du Perche	Richard HEE (Val au Perche)	61-2973	"	63	37	"	26	15	89	52	141	282,00	
St Hilaire sur Erre	Patrick COULONGES	NON	"	36	1	"	5	8	41	9	50	100,00	
le Theil sur Huisne + Masle + Ceton	Didier BOUDET (Val au Perche)	61-2382	"	85	2	"	53	14	138	16	154	308,00	
St Cyr la Rosière	Dominique LEBRAY	61-912	25,1,22	67	6	"	17	5	84	11	95	190,00	
le Theil sur Huisne	Daniel DERON (Val au Perche)	61-3086	"			"	44	0	44	0	44	88,00	
St Aubin des Grois	Patrick PIETON (Perche en Nocé)	61-3287	"			"	18	0	18	0	18	36,00	
Dancé	Jean-Claude CHESNEAU (Berdhuis)	61-3277	"			21,6,22	8	5	8	5	13	26,00	
Igé	Emile DOGUET (St Cosme en Vairais - 72)	7202588	25,1,22	23	0				23	0	23	46,00	
St Martin du Vieux Bellême	Jacky JUIGNET	61-1164	25,1,22	32	5				32	5	37	74,00	
Dame Marie	Xavier HUREL (Bellême)	NON	"			21,6,22	102	7	102	7	109	218,00	
Ste Gauburge - Ste Colombe	Jean-Pierre VASSEUR	61-2554	26,1,22	48	8	22,6,22	2	2	50	10	60	120,00	
les Aspres	Pascal LEMAITRE	NON	"			"	55	10	55	10	65	130,00	
Moulins la Marche	Mme Colette POUSSSET	NON	"			"	6	0	6	0	6	12,00	
St Sulpice sur Risle	Fabien COIGNARD (Rai)	61-2872	26,1,22	1	0	"	22	13	23	13	36	72,00	
St Ouen sur Iton + Vitrai sous l'Aigle	Michel BONNETTE (+ Jean BRIEND ?)	61-869	26,1,22	27	17	22,6,22	4	14	31	31	62	372,00	
			TOTAUX			1172	182		1027	169	2199	351	2550

Détails Collectes Queues Ragondins & Rats Musqués Saison 2021/2022 II													
Communes	Noms	agrément(s)	1ères Collectes			2èmes Collectes			TOTAL	TOTAL	TOTAL	Montant	
			Dates	Rags	R M	Dates	Rags	R M					Rags
Crulai	Jacky LEPROUST	61-3330	REPORTS	1172	182				1027	169	2199	351	2550
la Chapelle Viel	Pierre PERU	NON	"			22,6,22	31	57	31	57	88	176,00	
St Nicolas de Sommeire	Mme Brigitte AUDRY (L'Aigle) + 1 piégeur	61-1051	"			"	14	5	14	5	19	38,00	
Neuville sur Touques + Orville	Claude PIEDNOIR	61-137	26,1,22	85	5	22,6,22	16	11	101	16	117	234,00	
le Méril Vicomte	Pierre LE ROUX (Trun)	NON	"	68	2				68	2	70	140,00	
Ecorches	Patrick SAUSSAYE (Trun)	NON	"	47	0				47	0	47	94,00	
Neauphe sur Dives + Coudehard	Sylvère TIREAU	NON	"	26	0				26	0	26	52,00	
Montabard	Sylvain LEPLAT (Argentan)	NON	26,1,22	20	8				20	8	28	56,00	
Fontaine les Bassets	site Suivi Populations BV la Dives	61-366				8,4,22	11	6	11	6	17	34,00	
Ecorches	Roger LABORNE	61-090	"			22,6,22	25	0	25	0	25	50,00	
Neauphe sur Dives	Bruno MENORET	61-2754	"			"	34	2	34	2	36	72,00	
Coudehard	Geoffrey GAUCHARD (Chambois-Gouffern en Auge)	NON	"			"	44	0	44	0	44	88,00	
Sarceaux + Fontenai sur Orme (Ecouché les Vallées)	Jean-Jacques LAHAYE Président GDON Cantonal	61-2750	26,1,22	33	6	"	13	1	46	7	53	106,00	
Aunou le Faucon + Sai	Gérard BRETONNET	61-2238	"	58	12	"	48	8	106	20	126	252,00	
Sarceaux + Fontenai sur Orme	Alain QUOILLAUT	61-2442	"	45	22	"	14	13	59	35	94	188,00	
Fontenai sur Orme	Michel BALLON (Ecouché les Vallées)	61-003	"	34	6	"	34	25	68	31	99	198,00	
Argentan + Sevigny + Sai	Jean-Pierre CHOLLET (Argentan)	61-1090	"	15	0	22,6,22	2	0	17	0	17	34,00	
Sarceaux	Gilles GAULTIER	NON	"	13	0				13	0	13	26,00	
Occagnes	Jean DUVAL	61-2746	"	7	0				7	0	7	14,00	
Argentan	ABBAYE NOTRE DAME (Emilien THOMAS)	61-3078	26,1,22	10	0				10	0	10	20,00	
Goulet (Monts sur Orme) + Fontenai sur Orme	Nathan LAMOTTE (Joué du Plain) Tir	61-3204	26,1,22	37	0	22,6,22	115	10	152	10	162	324,00	
Sarceaux	Patrick CLAEYS	NON	"			22,6,22	8	5	8	5	13	26,00	
Occagnes + Moulins sur Orme	Yannick GARNIER	NON	"			"	50	12	50	12	62	124,00	
Sevigny	Philippe SALLEY	NON	"			22,6,22	7	0	7	0	7	14,00	
Aunou le Faucon + Sai	Claude EDELIN (Vrigny/Boischampré)	NON	"			24,6,22	75	0	75	0	75	150,00	
St Christophe le Jajolet	Claude EDELIN (Vrigny/Boischampré)	NON	"			24,6,22	8	21	8	21	29	58,00	
Fleuré	Désiré SIMON	NON	26,1,22	40	1	22,6,22	37	0	77	1	78	468,00	
Putanges - Pont Ecrepin + la Fresnaye au Sauvage	Claude POTTIER (Putanges le Lac)	NON	"	80	5	28,6,22	20	5	100	10	110	220,00	
Champcerie	Daniel BRICHET (Giel-Courteilles)	NON	26,1,22	11	0	22,6,22	27	2	38	2	40	80,00	
Neuvy au Houleme	Sébastien PICHONNIER (Giel-Courteilles) dont à Tir	61-3286	26,1,22	31	0	22,6,22	27	0	58	0	58	116,00	
Bazoches au Houleme (2 Piégeurs)	Pierre GALLOT	61-2048	26,1,22	83	2	22,6,22	17	0	100	2	102	204,00	
Bazoches au Houleme	Jean-Yves GLEVAREC	NON	"	26	4	22,6,22	20	5	46	9	55	110,00	
Hablouille	Mme Georgette GAUQUELIN	61-1189	"	50	2				50	2	52	104,00	
la Fresnaye au Sauvage	Olivier GAUDIN (Putanges le Lac)	61-3347	26,1,22	27	0				27	0	27	54,00	
Giel-Courteilles	Pierre Emmanuel MORE	NON	"			22,6,22	40	6	40	6	46	92,00	
Sentilly	Jean-Claude VAUDORE (Monts sur Orme)	NON	26,1,22	10	0				10	0	10	20,00	
Francheville + Tanques	Michel BARRE	?	"	18	9				18	9	27	94,50	
Lougé sur Maire	Gérard NICOLAS	61-750	"	16	0				16	0	16	32,00	
Tanques + Avoine	André DUVAL	61-2333	"	14	10	22,6,22	19	11	33	21	54	108,00	
Lougé sur Maire + Batilly	Antoine DELHOMMEAU	61-1049	"	75	4				75	4	79	158,00	
Serans	Bernard PELLOIN (Ecouché les Vallées)	61-2243	26,1,22	10	0				10	0	10	20,00	
Loucé + Avoine	Michel CHAUVOT (Ecouché les Vallées)	61-2961	"			"	6	6	18	6	24	48,00	
St Brice sous Rânes	Fernand PEIGNEY	NON	"			"	6	7	6	7	13	26,00	
St Ouen sur Maire	Gabin BRARD (Ecouché les Vallées)	NON	"			22,6,22	8	1	8	1	9	18,00	
Tessé Froulay	Jean-Paul COUVE	6122815	27,1,22	66	12				66	12	78	156,00	
Tessé Froulay	Michel BOUJILLY	NON	"	264	32	23,6,22	38	20	302	52	354	708,00	
la Chapelle d'Andaine	Alfred MONSALLIER (Rives d'Andaine)	61-2375	27,1,22	10	0				10	0	10	40,00	
			TOTAUX			2501	324		1868	411	4369	735	5104

Détails Collectes Queues Ragondins & Rats Musqués Saison 2021/2022 III														
Communes	Noms	agrément(s)	Dates	1ères Collectes		2èmes Collectes			TOTAL	TOTAL	TOTAL	Montant (en euros)		
				Rags	R M	Dates	Rags	R M	Rags	R M	GÉNÉRAL			
				REPORTS	2501	324				1868	411	4369	735	5104
la Chapelle d'Andaine	Michel LEVÉQUE (Rives d'Andaine)	NON	27,1,22	26	0	23,6,22	32	2	58	2	60	240,00		
Couterne	Claude HUBERT (Rives d'Andaine)	NON	"	29	3	"	22	2	51	5	56	224,00		
Geneslay	Marcel ERNAULT (la Ferté Macé)	61-355	"	61	14	"	72	46	133	60	193	772,00		
la Chapelle d'Andaine + Geneslay	Pierre REBULARD (Rives d'Andaine)	61-3018	27,1,22	10	0	23,6,22	25	0	35	0	35	140,00		
Couterne	Rémy MALLET (Rives d'Andaine) à Tir					23,6,22	6	0	6	0	6	24,00		
Juvigny sous Andaine	Kléber PROVOT (Juvigny Val d'Andaine)	61-552	27,1,22	100	2				100	2	102	204,00		
la Baroche sous Lucé + Avrilly (98 rags & 3 RM)	Francis JOUAN (Juvigny Val d'Andaine)	61-2710	"	304	5	23,6,22	345	16	649	21	670	1340,00		
Perrou	Etienne PRIER	NON	27,1,22	29	0				29	0	29	58,00		
la Baroche sous Lucé	Roger QUENTIN (Juvigny Val d'Andaine)	NON	"			23,6,22	72	0	72	0	72	144,00		
la Baroche sous Lucé	Didier ROGER (Domfront en Poiraise)	NON	27,1,22	90	14	"	34	2	124	16	140	280,00		
St Denis de Villeneuve	Stéphane BRUNEAU (Juvigny Val d'Andaine)	NON	"	147	7	23,6,22	73	11	220	18	238	476,00		
Loré	Georges MAIGNAN (Juvigny Val d'Andaine)	NON	"	52	0				52	0	52	104,00		
Loré	Bernard MARTIN (Juvigny Val d'Andaine)	NON	"	47	8	23,6,22	46	3	93	11	104	208,00		
Ceaucé	Laurent HAMARD	NON	"	35	1				35	1	36	72,00		
Sept-Forges + St Denis de Villeneuve	Pierre REBULARD (la Chapelle/Rives d'Andaine)	61-3018	"	138	15	23,6,22	34	5	172	20	192	384,00		
Ceaucé	Daniel LETELLIER	61-2883	"	13	0	23,6,22	23	0	36	0	36	72,00		
L'Épinay le Comte	Francis TABURET (Passais Villages)	NON	"	36	1				36	1	37	74,00		
Mantilly	Raymond HARET	NON	"	100	30	23,6,22	74	6	174	36	210	420,00		
Mantilly	Maurice POTTIER	NON	"	88	23				88	23	111	222,00		
St Mars d'Egrenne (2 piégeurs agréés)	Gérard CHANCEREL	OUI	"	32	0	23,6,22	16	4	48	4	52	104,00		
St Mars d'Egrenne	Jean LE ROUX	NON	27,1,22	47	0				47	0	47	94,00		
St Mars d'Egrenne	Maxime LEMOINE dont à Tir	?	27,1,22	20	3				20	3	23	46,00		
Passais la Conception+St Siméon+L'Épinay le Comte	Paul BAHIER (Passais Villages) dont 3/4 à Tir	61-2386	"	152	19	23,6,22	101	15	253	34	287	574,00		
St Roch sur Egrenne	Joël CHESNAIS Tir	NON	27,1,22	14	0				14	0	14	28,00		
St Roch sur Egrenne (2 Piégeurs agréés)	Emilie LEDEME (St Mars d'Egrenne)	OUI	27,1,22	86	4	23,6,22	69	0	155	4	159	318,00		
Torchamp (plusieurs piégeurs dont 2 agréés)	Gérard HUBERT (dont Claude LESELLIER)	61-2323	"	259	71	23,6,22	156	22	415	93	508	1016,00		
Lucé	Jean-Claude LETERTRE (Domfront en Poiraise)	NON	"	16	0				16	0	16	32,00		
Rouillé	Roland JOUIN (Domfront en Poiraise)	NON	"	72	17				72	17	89	178,00		
Rouillé	Jean-Paul BRUNET (St Roch sur Egrenne)	61-3319	"	68	0	23,6,22	26	1	94	1	95	190,00		
Ceaucé	Bertrand MORIN	61-2886	27,1,22	30	0	23,6,22	23	0	53	0	53	106,00		
le Châtelier + la Haute Chapelle + la Chapelle Biche	Aurélien JOUAUX dont à Tir	61-1074	27,1,22	103	0	23,6,22	56	2	159	2	161	322,00		
Domfront + St Bômer les Forges														
Domfront + la Haute Chapelle	Thierry FERRE (Domfront en Poiraise)	NON	27,1,22	25	5				25	5	30	60,00		
St Gilles des Marais + la Haute Chapelle	Maurice LESELLIER	61-3103	"	170	16	23,6,22	109	12	279	28	307	614,00		
St Gilles des Marais	Pierre FERARD (& fils)	61-3003	27,1,22	18	0	"	55	3	73	3	76	152,00		
Domfront	Bernard PLUMAIL (Domfront en Poiraise)	61-2398	"			23,6,22	70	11	70	11	81	162,00		
St Bômer les Forges + la Haute Chapelle	Mickaël NOBIS Déterrage + Tir (90 %)	NON				23,6,22	45	0	45	0	45	90,00		
St Pierre d'Entremont + Montsecret/Clairefougère	Louis AUBE	61-386	27,1,22	63	59				63	59	122	244,00		
Moncy	Guy GOSSELIN	?	"	25	0	23,6,22	29	2	54	2	56	112,00		
Tinchebray + Yvrandes	Joël DESDOITS (St Jean des Bois - Tinchebray Bocage)	61-2001	"	27	0				27	0	27	54,00		
Tinchebray + Yvrandes	Yohann GARNIER (St Comier des Landes - Tinchebray Bocage)	NON	"	50	0				50	0	50	100,00		
Yvrandes	Dominique HOUEL (Tinchebray Bocage)	NON	"	24	0				24	0	24	48,00		
Yvrandes	Michel MAUPAS GDON (Tinchebray Bocage)	NON	"	20	0				20	0	20	40,00		
Yvrandes	Hervé DURAND (Tinchebray Bocage)	61-3381	"	167	0	23,6,22	77	3	244	3	247	494,00		
Chanu	Bruno PATRY	61-548	"	44	0				44	0	44	88,00		
Chanu	René LEPRINCE	NON	"	11	2				11	2	13	26,00		
Fresnes	Bastien FERNAND DIT GUILLOT (Tinchebray Bocage)	61-3362	27,1,22	61	7				61	7	68	136,00		
TOTAUX 5410 650							3558	579	8968	1229	10197			

Détails Collectes Queues Ragondins & Rats Musqués Saison 2021/2022 IV														
Communes	Noms	agrément(s)	Dates	1ères Collectes		2èmes Collectes			TOTAL	TOTAL	TOTAL	Montant (en euros)		
				Rags	R M	Dates	Rags	R M	Rags	R M	GÉNÉRAL			
				REPORTS	5410	650				3558	579	8968	1229	10197
Chanu	Marcel GUERIN	61-074	"			23,6,22	4	0	4	0	4	8,00		
Chanu	Claude BRIERE	NON	"			23,6,22	10	0	10	0	10	20,00		
Flers de l'Orne	Gérard DROMER	61-1174	27,1,22	39	2				39	2	41	82,00		
Landisacq	Gérard ROBBES	61-3355	"	55	1	23,6,22	16	0	71	1	72	144,00		
Landisacq	Michel ROBBES	NON	"	36	0				36	0	36	72,00		
Caligny	Bernard ROGER (la Bazoque)	61-146	"	22	11				22	11	33	66,00		
Caligny	Bernard HEROULT	NON	"	208	50	23,6,22	102	48	310	98	408	816,00		
Larchamp + St Clair de Halouze	Joël LEPRINCE (Athis - Athis Val de Rouvre)	61-466	"	18	5				18	5	23	46,00		
la Carneille	Joël LEPRINCE (Athis - Athis Val de Rouvre)	61-466	27,1,22	3	0				3	0	3	6,00		
Flers de l'Orne	Claude DELORY	NON	"			23,6,22	22	0	22	0	22	44,00		
la Chapelle au Moine + la Chapelle Biche	Bernard MAUDUIT dont à Tir	NON	27,1,22	12	0				12	0	12	24,00		
la Lande Saint Siméon	André DECOUFLET	61-273	27,1,22	20	0	23,6,22	13	1	33	1	34	68,00		
Athis de l'Orne	Jacques NEVOUX (Athis Val de Rouvre)	NON	"	34	0	"	3	1	37	1	38	76,00		
Athis de l'Orne	Patrick LEFORT (Athis Val de Rouvre)	61-3329	"	98	0	23,6,22	19	0	117	0	117	234,00		
Athis de l'Orne + Ronfeugerai	Daniel MARTIN (Athis Val de Rouvre)	NON	"	110	0				110	0	110	220,00		
Athis de l'Orne	Mickaël TIRARD (Athis Val de Rouvre)	NON	"	20	1				20	1	21	42,00		
Athis de l'Orne	Xavier GAULTIER (Athis - Athis Val de Rouvre)	NON	"	14	0	23,6,22	10	4	24	4	28	56,00		
Taillebois	Bernard VIVIER (Athis Val de Rouvre)	61-2447	27,1,22	28	0	"	3	5	31	5	36	72,00		
Athis de l'Orne	Madéleine MOULIN (Athis - Athis Val de Rouvre)	NON	"			"	3	0	3	0	3	6,00		
Echalou + Saires la Verrerie + St André de Messei + Messei + la Selle la Forge + Bellou en Houlme + Landigou	Alain HESNARD + Jacky HAMARD (61-3385)	61-3386	27,1,22	143	60	23,6,22	108	18	251	78	329	658,00		
la Coulouche + la Sauvagère (2 tireurs ?)	Mme Brigitte ROSEL dont à Tir	NON	27,1,22	34	0				34	0	34	68,00		
la Selle la Forge	Gérard LEFRANC	NON	27,1,22	34	1				34	1	35	70,00		
la Selle la Forge	Michel COURTEILLE (Landigou)	61-2475	"	22	1				22	1	23	46,00		
Landigou + Ronfeugerai	Michel COURTEILLE	61-2475	27,1,22	81	18	23,6,22	23	0	104	18	122	244,00		
Saires la Verrerie + St André de Messei	Roland LAINE (la Ferrière aux Etangs)	61-2113	"			"	34	2	34	2	36	72,00		
la Selle la Forge + Messei	Michel LECORNU	NON	"			"	21	6	21	6	27	54,00		
Bellou en Houlme	Jacques LECOINTE	NON	"			23,6,22	21	15	21	15	36	108,00		
Hauterive	Roger HUVÉ (dont une partie à Tir)	61-1060	28,1,22	29	0	24,6,22	14	0	43	0	43	86,00		
Hauterive	Daniel RIBOT	NON	28,1,22	22	0	24,6,22	16	1	38	1	39	78,00		
Cerisé	Claude THEROU	NON	28,1,22	5	3				5	3	8	16,00		
Ménil Erreux	Stéphane LURSON	NON	"			24,6,22	18	0	18	0	18	36,00		
Tanville	Denis LEVOYER	NON	"			"	11	1	11	1	12	24,00		
St Denis sur Sarthon (2 Piégeurs)	René RUEL (& fils)	NON	28,1,22	46	11	24,6,22	2	0	48	11	59	118,00		
St Denis sur Sarthon + Gandelain	Gervais MONTIEGE Déterrage + Tir	NON	28,1,22	35	2	24,6,22	14	0	49	2	51	102,00		
St Martin des Landes + Ciral (2 Piégeurs)	Claude COUSIN & Michel LEROY - Asso chasse	61-2882	28,1,22	30	12	24,6,22	14	16	44	28	72	144,00		
St Martin des Landes (2 Piégeurs)	Claude COUSIN & Michel LEROY - Asso chasse	61-2882	"	68	25	24,6,22	18	5	86	30	116	464,00		
St Martin des Landes	Olivier ALLAIS	61-2895	"	20	6				20	6	26	104,00		
St Martin des Landes	Christian CONSTANTIN	NON	"	13	0				13	0	13	26,00		
Carrouges	Pascal ROUSSEAU	NON	"	12	0				12	0	12	24,00		
Rouperroux	Yves BOULLY	?	"	37	4				37	4	41	164,00		
le Champ de la Pierre	André MOREAU (Rânes)	NON	28,1,22	8	0				8	0	8	16,00		
le Champ de la Pierre	Jacques LELIEVRE (Sevrai)	NON	"			22,6,22	38	2	38	2	40	160,00		
Boucé	Christophe BRISMONTIER	61-3275	28,1,22	20	1	24,6,22	8	1	28	2	30	60,00		
Rânes	Jean-Yves BLOT	NON	28,1,22	40	0	24,6,22	17	1	57	1	58	232,00		
Rânes	Antoine DELHOMMEAU (Lougé sur Maire)	61-1049	"			22,6,22	19	4	19	4	23	46,00		
Rânes	Alain FONTELLAY	NON	"			24,6,22	8	0	8	0	8	16,00		
TOTAUX 6826 864							4167	710	10993	<				

Détails Collectes Queues Ragondins & Rats Musqués Saison 2021/2022 V																	
Communes	Noms	agrément(s)	1ères Collectes		2èmes Collectes			TOTAL	TOTAL	TOTAL	Montant (en euros)						
			Dates	Rags	R M	Dates	Rags	R M	Rags	R M		GÉNÉRAL					
		REPORTS		6826	864				4167	710	10993	1574	12567				
St Ellier les Bois	Jean-Marie HERMON	NON									24,6,22	23	0	23	0	23	46,00
Giet-Courteilles	Laurent SAINT MARTIN (Lignières-Orgères 53)	53-1695									24,6,22	22	0	22	0	22	44,00
Groupeement Cantonal de Mortrée		Francois GUERARD Président															
Virgny	Henri LEGER (Boischampré)	NON	28,1,22	19	1									19	1	20	40,00
la Bellière + St Christophe le Jajolet	Emile HUETTE	61-2669	"	33	1									33	1	34	119,00
Boissei la Lande	Louis TESSIER	61-2957	"	22	0	24,6,22	4	0	26	0	26	0	0	26	0	26	91,00
Mortrée + le Château d'Almenèches + Marmouillé	Didier RIANIERE (Macé)	61-1038	"	42	2									42	2	44	154,00
Macé + Mortrée + le Château d'Almenèches	Bernard VIGNAIS	NON	"	71	0	24,6,22	27	6	98	6	104	6	0	104	6	104	364,00
Marcei	Jean FOURRE (Boischampré)	61-827	"	34	0									34	0	34	68,00
Médavy + Mortrée + le Château d'Almenèches + Almenèches	Jérôme LAISNEY	NON	28,1,22	42	1	24,6,22	37	0	79	1	80	1	0	80	1	80	280,00
Médavy	Jean-Pierre CHOLLET (Argentan)	61-1090	28,1,22	7	0									7	0	7	24,50
Belfonds + Sées	Guy AUMOINETTE - Equipage Saint Clair	61-2847	28,1,22	119	0	24,6,22	54	0	173	0	173	0	0	173	0	173	605,50
Sées	Jean DENIS	NON	28,1,22	69	0									69	0	69	241,50
la Chapelle Près Sées + Neuville Près Sées	Dominique DESNOS Tir à l'Arc	OUI	28,1,22	35	4									35	4	39	136,50
Sées + Anou sur Orne	Claude BAGLIN-BAGLINIERE	61-3193	28,1,22	14	0									14	0	14	49,00
Urou & Crennes	Jean-Pierre CHOLLET (Argentan)	61-1090	26,1,22	12	0	22,6,22	10	0	22	0	22	0	0	22	0	22	110,00
Survie	Paul COURTEILLE (Gouffern en Auge)	NON	31,1,22	27	0									27	0	27	135,00
Chambois	Jacky PESTEL (Gouffern en Auge)	NON	"	4	0	27,6,22	10	0	14	0	14	0	0	14	0	14	70,00
Omméel + Fel + Villebadin	Fernand CHATELLIER (Chambois-Gouffern en Auge)	NON	"	23	1	27,6,22	6	2	29	3	32	3	0	32	3	32	160,00
Silly en Gouffern	Jean-Marc PANNETIER (Chambois-Gouffern en Auge)	61-3285	"	3	1									3	1	4	20,00
Guersalles	Bernard BRUAND	NON	"	15	2									15	2	17	34,00
St Evroul de Montfort	Gérard VIOLET	61-3080	31,1,22	44	0									44	0	44	88,00
Bocquencé - la Gonfrrière	site Suivi Populations BV la Charentonne	61-366	9,10,20	15	12									15	12	27	108,00
Heugon	Daniel KRAFFT (la Ferté en Ouche)	NON	31,1,22	26	10	27,6,22	12	1	38	11	49	11	0	49	11	49	196,00
Anceins	Jacky HUSSON (la Ferté en Ouche)	NON	31,1,22	7	1									7	1	8	32,00
la Gonfrrière (+ la Ferté Fresnel)	Benoît PICHE (dont à Tir)	NON	31,1,22	7	1									7	1	8	32,00
la Gonfrrière (2 Piégeurs)	Didier GRATIGNY	NON	31,1,22	14	4									14	4	18	72,00
la Gonfrrière	J-Jacques PICHE (St Evroul Notre Dame du Bois)	NON	"	7	0									7	0	7	28,00
le Sap André + la Trinité des Laitiers	Gilbert LEGROS - Pdt Société de Chasse	61-2809	31,1,22	95	44									95	44	139	278,00
la Gonfrrière	Pierre GAUBERT	53-584				22,6,22	10	2	10	2	12	2	0	12	2	12	48,00
Anceins	Christian RAMMELAERE (la Ferté en Ouche)	61-3224				27,5,22	26	8	26	8	34	8	0	34	8	34	136,00
St Evroul Notre Dame du Bois	Marc CREPINEL	61-525				27,6,22	4	1	4	1	5	1	0	5	1	5	20,00
Nonant le Pin	Frédéric THIBOUST	61-2868	31,1,22	42	0									42	0	42	84,00
Ménil Froger	Bernard LIGNE	61-3012	"	7	0									7	0	7	14,00
Marmouillé	Henri LECOEUR (Chailoué)	NON	31,1,22	4	0	27,6,22	6	0	10	0	10	0	0	10	0	10	35,00
Chailoué + Marmouillé + Neuville Près Sées	Jacky HARDY dont une partie à Tir	61-942	31,1,22	39	1									39	1	40	140,00
Haleine	Jacques PAINT (Rives d'Andaine)	NON	1,2,22	19	15	28,6,22	4	1	23	16	39	16	0	39	16	39	156,00
Couterne	Gilbert LE ROYER (Rives d'Andaine)	NON	1,2,22	37	0	28,6,22	5	0	42	0	42	0	0	42	0	42	168,00
Couterne	Ludovic MAIGNAN (Rives d'Andaine) dont à Tir	NON				28,6,22	20	0	20	0	20	0	0	20	0	20	80,00
Beaulandais	Jean GOFFAUX (Juvigny Val d'Andaine)	61-3049	1,2,22	13	0	23,6,22	10	1	23	1	24	1	0	24	1	24	48,00
Bagnoles de l'Orne + St Michel des Andaines	Michel SALLARD (Bagnoles de l'Orne Normandie)	61-2122	"	58	1	28,6,22	25	4	83	5	88	5	0	88	5	88	176,00
Méhoudin	Yves FOUGEROLE	53-646	"	99	1									99	1	100	400,00
St Patrice du Désert	Joseph CHAMPAIN	NON	"	4	0									4	0	4	16,00
la Motte Fouquet	Michel GUIBOUT	NON	"	10	2									10	2	12	48,00
Magny le Désert+St Patrice du Désert+la Motte Fouquet	Daniel COURGENOUL	NON	1,2,22	16	1	28,6,22	15	7	31	8	39	8	0	39	8	39	156,00
Méhoudin	Dimitri CHIVARD	61-3170				28,6,22	21	8	21	8	29	8	0	29	8	29	116,00
TOTAUX 7980 970							4518	751	12498	1721	14219						
Détails Collectes Queues Ragondins & Rats Musqués Saison 2021/2022 VI																	
Communes	Noms	agrément(s)	1ères Collectes		2èmes Collectes			TOTAL	TOTAL	TOTAL	Montant (en euros)						
			Dates	Rags	R M	Dates	Rags	R M	Rags	R M		GÉNÉRAL					
		REPORTS		7980	970				4518	751	12498	1721	14219				
St Patrice du Désert + Magny le Désert	Jérôme SOUTY dont une partie à Tir	61-2426					28,6,22	27	5	27	5	32	5	32	5	32	128,00
Magny le Désert	Alain COURTEILLE	NON					28,6,22	15	0	15	0	15	0	15	0	15	60,00
Magny le Désert	Frédéric GUITET (& fils) dont 60 % à Tir + Déterrage	61-1180					28,6,22	152	9	152	9	161	9	161	9	161	644,00
St Maurice du Désert	Ludovic DOLET (les Monts d'Andaine)	61-2226	1,2,22	87	52									87	52	139	278,00
St Georges d'Annebecq	Denis BOISGONTIER	61-3392	"	107	29	28,6,22	38	13	145	42	187	37	0	187	37	187	374,00
Les Yveteaux (2 Piégeurs)	Yves LEPELIER	NON	"	48	6									48	6	54	108,00
Ménil Gondouin	Joël BEAUVAIS	NON	1,2,22	49	0	28,6,22	28	0	77	0	77	0	0	77	0	77	154,00
la Coulonche	Patrick DOUTE dont une partie à Tir	61-2537					28,6,22	38	1	38	1	39	1	39	1	39	78,00
Syndicat Mixte de la Rouvre SM3R		M. Christophe BEAUMONT Technicien															
Bellou en Houleme	Sylvain BINET à Tir	?	1,2,22	31	5	28,6,22	31	5	62	10	72	10	0	72	10	72	216,00
Briouze	Marcel MARY	61-2211					28,6,22	94	7	94	7	101	7	101	7	101	202,00
le Grais	Claude MARTIN (St Maurice du Désert-les Monts d'Andaine)	NON	1,2,22	29	2									29	2	31	124,00
le Grais	Dominique BLONDEL & Marcel HEE	OUI	"	59	2									59	2	61	244,00
Faverolles	Dominique BLONDEL & Marcel HEE	"	"	25	0									25	0	25	100,00
Lignou (+ Briouze)	Edmond LAUNAY	61-095	"	146	91	28,6,22	73	34	219	125	344	125	0	344	125	344	688,00
Lignou	Jean POTTIER	NON	"	39	0									39	0	39	78,00
Lonlay le Tesson	Michel ESNAULT	NON	"	25	5	28,6,22	26	7	51	12	63	12	0	63	12	63	189,00
Lonlay le Tesson	Dominique BLONDEL & Marcel HEE	"	"	96	2									96	2	98	392,00
le Ménil de Briouze	Bernard HUET	NON	"	115	12	28,6,22	40	4	155	16	171	16	0	171	16	171	342,00
Pointel	Michel MARRIERE (Briouze)	NON	"	32	0									32	0	32	64,00
Pointel	Jean DAVY	NON	1,2,22	71	28									71	28	99	198,00
Pointel + Briouze	Tritan FROUEL (la Coulonche)	?					28,6,22	46	4	46	4	50	4	50	4	50	100,00
St André de Briouze	Patrice MACE	?					28,6,22	18	0	18	0	18	0	18	0	18	36,00
St Georges d'Annebecq	Edouard TROUSSARD	61-2306	1,2,22	15	8									15	8	23	46,00
St Hilaire de Briouze	Pascal CHEVALIER	61-3344	1,2,22	81	1	28,6,22	42	4	123	5	128	5	0	128	5	128	256,00
				TOTAUX 9035 1213		5275	858	14310	2071	16381							
1 commune/1 Piégeur		TOTAUX QUEUES NON PRIMEES		4	0	3	0	7	0	7	14,00						
		TOTAUX QUEUES PRIMEES		9031	1213	5272	858	14303	2071	16374	32748,00						
pris sur fonds associatifs & de fonctionnement FDGDON											10748,00						
avances de Surprimes pour plusieurs collectivités territoriales à facturer											6407,50						

Fiche de Suivi des Cages pièges (double entrée) proposées en Prêt				
(3 mois renouvelables) aux communes & GDONs au 31/12/2022				
Date				Date
livraison	Nom & Fonction	Commune	n° cages	restitution
13,1,05	M. BELLOCHE - Maire/Pdt GDON	STE SCOLASSE/SARTHE	4, 5 & 6	
16,2,05	M. HUBERT - Pdt GDON	COUTERNE	reste 1 cage	
		2 cages volées		
10,3,05	M. BERTRAND - Maire	BELLOU EN HOULME	25, 26 & 27	
7,4,2005	M. BRIZARD - Maire	ANCEINS	10, 11 & 12	
7,6,05	M. J-Claude LEMIGNIER - Maire	MARDILLY	reste 2 cages	
		1 cage volée		
14,9,05	M. THULLIEZ - Maire	RADON	28 & 58 & 65	
16,11,11	& Prêt de trois cages supplémentaires = 6 au total			
21,9,05	Mme BOISARD - Maire	VILLEBADIN	reste 5 cages	
		1 cage volée		
22,9,05	M. FÉRARD - Maire	ST GILLES DES MARAIS	72, 73,74	
			75 & 76	
28,9,05	M. de BALORRE - Maire	ST LÉGER SUR SARTHE	77, 78 & 79	
			80, 81 & 82	
24,11,05	M. HATTEVILLE - Maire	MONCY	reste 2 cages	
		1 cage volée		
19,12,05	Mme BOUDET - Maire	LE CHAMP DE LA PIERRE	98, 99 & 100	
4,4,06	M. JEAN - Maire	APPENAI SOUS BELLÈME	reste 2 cages	N A à récupérer
		1 cage disparue		
3,10,06	M. HUE - Maire	NEUVILLE SUR TOUQUES	86, 87 & 88	
8,11,06	Mme BESNIER - Maire	SENTILLY	reste 3 cages	
		1 cage détruite mais remplacée		
13,2,07	Mme CLOUET - Maire	ORVILLE	89, 90 & 91	
15,2,07	M. BLANCHETIERE - Maire	ST ANDRE DE BRIOUZE	95, 96 & 97	
9,3,07	M. DELMOTTE -Maire	GLOS LA FERRIERE	16 & 17	26,10,11
		1 cage volée ?	reste 1 cage	
16,5,07	M. NEHLICH - Maire	ST GERMAIN DE MARTIGNY	reste 2 cages	N A à récupérer
		1 cage volée		
24,4,09	M. GOUVERNEUR - Maire	LA CHAPELLE VIEL	reste 3 cages	
		2 cages HS remplacées		
17,3,15	Mme METAYER - Maire	FERRIERE LA VERRERIE	quatre cages	
4,4,18	M. AUVRAY - Maire	LE GRAIS	trois cages	
6,9,18	M. VIGNAIS - Adjoint au Maire	MACE	deux cages	
17,4,19	M. GOASDOUE - Maire	FLERS	trois cages	
17,5,19	M. Daniel BOULENT - Maire	ST MARS D'EGRENNE	trois cages	
15,2,22	& Prêt de trois cages supplémentaires = 6 cages au total			
15,10,19	M. Bernard MOREAU - Maire	JUVIGNY VAL D'ANDAIN	douze cages	
21,2,20	M. Eric LEROUX - Maire	ST FRAMBAULT	trois cages	
20,10,20	M. Marc QUEROLLE - Maire	PERVENCHERES	trois cages	
21,10,20	Mme Karine CHEVALIER - Maire	ST EVROULT DE MONTFORT	trois cages	
26,11,20	M. Serge CAILLY - Maire	ST MARTIN DU VIEUX BELLÈME	trois cages	
17,12,20	M. Gilles RABACHE - Maire	CALIGNY	trois cages	
16,2,21	M. Guy AVRIL - Maire	TORCHAMP	trois cages	
27,5,21	M. Jean-Michel BOUVIER	VERRIERES	trois cages	
27,5,21	M. David COUTANT Maire	ST CYR LA ROSIERE	cinq cages	
12,8,21	M. Jean-Marie TAUPIN Maire	TANVILLE	trois cages	
19,1,22	Mme Monique GUIBOUT Maire déléguée	STE CROIX/ORNE-PUTANGES LE LAC	trois cages	
	Cages pièges volée(s)/perdue(s)/détruite(s)		-37	
	Total des Cages pièges (double entrée)		63 + 58	

Autres cages toujours en Prêt aux communes des anciens BV en LCP

2015	M. Paul BONTE (GAEC du Jarrier)	LA CHAPELLE VIEL	trois cages	BV Iton
2015	M. Lucien EMERY	ST OUEN SUR ITON	quatre cages	Total 11 cages
2015	M. Jacques COESNON	ST OUEN SUR ITON	trois cages	
2015	M. Philippe BLIN	ST OUEN SUR ITON	quatre cages	
2017	M. Jacky LEPROUST	CRULAI	neuf cages	
2018	M. Thierry BOUQUEREL CM	MERRI	deux cages	BV Dives
2018	M. Gérard GUTH Maire	NEAUPHE SUR DIVES	reste huit cages	3 perdues (crue)
2018	M. Hervé LAMBERT Maire	OMMOY	sept cages	
2018	M. Romuald PILLU	TOURNAI SUR DIVES	cinq cages	
2018	M. Michel COUSIN Maire	CAMEMBERT	trois cages	BV Vie
2018	M. J-Luc POUSSIER & V. DEBIE	CROUTTES	trois cages	
2018	M. Thierry LAIGRE Maire	FRESNAYLE SAMSON	trois cages	
2018	M. Georges LANGLOIS Maire	LE RENOUARD	trois cages	
2018	M. J-Pierre MERCIER	ROVILLE	trois cages	
2018	M. Alain PICCO Maire	ST GERVAIS DES SABLONS	cinq cages	
2018	M. Michel DAGUENET	MOUSSONVILLIERS	dix cages	BV Âvre
2019	M. Adrien MAHERAULT	HALEINE	une cage	
2019	M. Claude HUBERT	COUTERNE	dix cages	
2019	M. Emmanuel HUVE	TESSE FROULAY	trois cages	BV Vée
2019	M. Claude FEROUELLE	MEHOUDIN	deux cages	BV Gourbe
2021	M. Pierre CHIVARD	CARROUGES	cinq cages	BV Udon
2021	M. Jean-Marie GAUDIN - Maire	BELLOU EN HOULME	dix cages	BV Rouvre
22,3,22	Mme Véronique HELLEUX - Maire	AUBE	trois cages	BV Risle
12,4,22	M. Cédric AIME - Maire	HESLOUP	trois cages	
			112 cages	

Fiche de Suivi des Cages pièges (une entrée) proposées en Prêt au 31/12/2022				
Date			Quantité	Date
livraison	Nom & Fonction	Commune	de cages	restitution
9,2,11	M. FANOUILLET- Maire	IGÉ	15	
15,2,06	M. de BALORRE - Maire	ST LÉGER SUR SARTHE	4	
20,2,07	M. NEVEU - Maire/Pdt GDON	L'EPINAY LE COMTE	15	
20,2,07	Mme MANGUIN - Maire	MANTILLY	5	
9,3,07	M. DUVERGER - Maire	COULMER	reste 3 cages	
		* 2 cages perdues/volées		
29,3,07	Suivis Populations BV l'Iton	ST OUEN SUR ITON	18 *	
		* 5 cages volées & remplacées + 1 cage perdue (crue) + 2 cages HS		
27,2,08	M. VOISIN - Pdt GDON	BOCQUENCE	reste 2 cages	
		* 1 cage volée		
31,3,08	M. MORIN - Adjoint au Maire	GANDELAIN	9	
6,5,08	M. LOISEAU - Maire	POUVRAI	3	
1,7,08	M. GASNIER - Maire	ECHALOU	reste 5 cages	
		* 1 cage détruite		
5,11,08	M. VIGNAIS - Adjoint au Maire	MACE	10*	18,12,13
		* 1 cage détruite & restitutions 10 cages abimées dont 6 remplacées	reste 4 cages	
13,11,08	Suivi Populations la Rouvre (site amont)		20	
16,4,09	M. CHALUMEAU - Pdt GDON	BRETHEL	4	
24,4,09	M. VERCRUYSSSE - Pdt Syndicat de la Risle ornaise		31 *	
		* 9 cages volées au total	& récupération 7 cages	reste 14 cages
30,6,09	M. AÏVAR - Maire	VALFRAMBERT	reste 4 cages	
2,12,11	fourniture de 2 cages en plus		1 cage signalée HS à remplacer	
1,7,09	Mme SELLOS - Maire	ST ELLIER LES BOIS	6	
25,3,10	M. BOULAY - Maire	MONTGAUDRY	3	
16,9,10	M. JOURDAN - Maire	COULIMER	10	
16,9,10	M. PINTON - Maire	ST JOUIN DE BLAVOU	10 *	
		* 3 cages volées	reste 7 cages	
28,1,11	M. LEVEILLE - Maire	SERANS	6	
30,3,11	M. TRUILLET - Maire	LA ROUGE	reste 4 cages	
		* 2 cages volées		
21,6,11	Mme SEGUIN - Maire	ST MARD DE RENO	reste 2 cages	N A à récupérer
		* 1 cage volée		
9,2,12	M. BELLANGER - Maire	NECY	reste 2 cages	
		* 1 cage volée		
24,3,15	M. de la METTRIE - Maire	ST SIMEON	5	
17,9,15	M. MAUGER - Maire	CERISY BELLE ETOILE	3	
20,10,15	M. LAMBERT - Maire	LARRE	3	
11,3,16	M. SALMON - Maire	ST AUBIN D'APPENAI	1	
?		cage HS remplacée le 17/11/2022		
17,3,16	M. DORSY - Maire	LA CHAPELLE BICHE	3	N A à récupérer
26,8,16	M. LAHAYE - Pdt GDON Cantonal d'ARGENTAN (Abbaye Notre Dame)		3	
13,9,16	M. FERET - Maire / CD 61	ORGERES	3	
19,9,16	M. POTIRON - Maire	FONTAINE LES BASSETS	3	
21,3,17	M. CHATEL - Maire	BEAUVAIN	3	
13,12,17	M. MUSSAT - Maire délégué	LA COCHERE	3	
23,2,18	M. ADAMIEC - Maire	MARCHEMAISONS	1	
		cage HS remplacée le 17/11/2022		
16,1,20	M. LORQUER - Maire	LIVIAIE / L'OREE D'ECOUVES	5	
11,3,20	M. Alain MEYER	RADON / ECOUVES	3	
		Cages pièges volée(s)/perdue(s)/détruite(s)	-66	
		Total des Cages pièges (une entrée)	204	
		TOTAL GÉNÉRAL	437	

Indicateurs de Suivis

Suivis de Populations :

- conservation uniquement de deux sites sur les six existants
- dispositifs de piégeage de 20 cages installées sur un tronçon d'un kilomètre de rivière au Printemps ou à l'Automne
- relevés sur quatre « nuits/pièges » puis enlèvement des dispositifs
- les animaux capturés sont sacrifiés à l'aide d'une carabine 9 mm, sexés et pesés
- les cadavres sont pré-stockés dans un congélateur puis transférés dans un bac spécifique & collectés par un équarrisseur

Nouvelles ressources de données complémentaires :

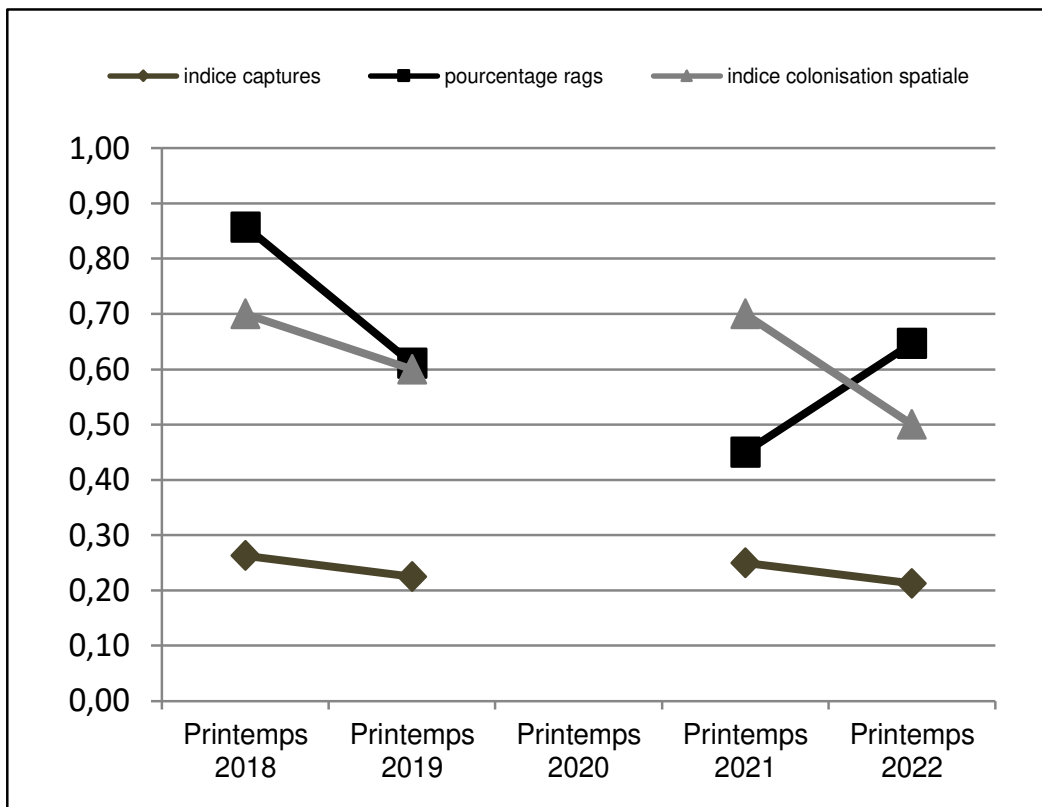
Après signature d'une Convention accordant une prime spécifique de 100 € proposée à un panel de 85 Piégeurs agréés (uniquement) avec un minimum de 50 captures, répartis de façon « assez homogène » sur l'ensemble des bassins versants du Département, de partager leurs données personnelles de piégeage par saison (nombre de captures & de cages utilisées/total jours piégés & kilométrages de linéaires piégés (ou surfaces pour les plans d'eau) par commune(s)

SUIVIS DE POPULATIONS

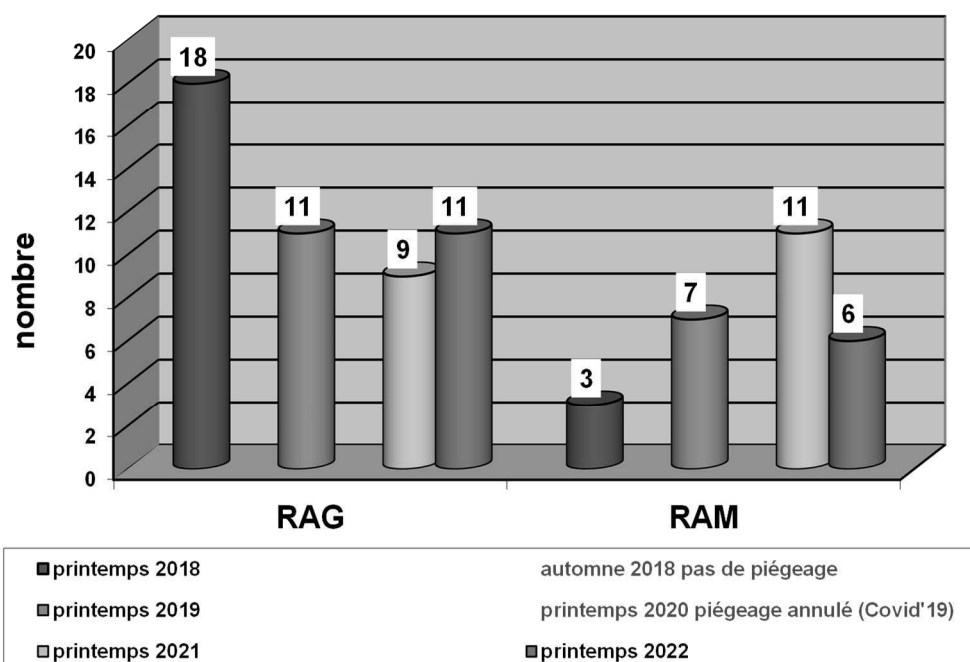


Suivi Populations Site bassin versant de la Dives								
(FONTAINE LES BASSETS)					FDGDON 61			
Dispositif	Date	Espèce	Sexe	Poids	Côté	Observations	n° cage	
20 cages	1,4,22	installation du dispositif de piégeage - alternance pluie, neige fondue & grêle + très fortes						
"	1,4,22	rafales de vent - niveau d'eau faible dans le bras de rivière - peu de traces de présence						
"	1,4,22	observées sur le linéaire à piéger (seulement quelques crottes fraîches + quelques						
"	1,4,22	coulées très fréquentées) + rencontré M. DELAUNAY Propriétaire de la parcelle						
"	4,4,22	appâtage & tension du dispositif de piégeage - alternance couvert/éclaircies + vent moyen						
"	4,4,22	cage n°7 aucune consommation ; cages n°1, 10 & 11 faible consommation (25 %) ;						
"	4,4,22	cages n°2 & 9 consommation partielle (50 %) ; cages n°3 à 6 (bras), 8 & 12 à 20						
"	4,4,22	consommation à 100 % !						
"	5,4,22	RAG	M	3,985	G	couvert + vent moyen	2	
"	5,4,22	RAG	F	5,310	G	observé une cigogne	3	
"	5,4,22	RAG	F	4,990	G		4	
"	5,4,22	RAG	F	5,585	G	gestante (plusieurs embryons)	6	
"	5,4,22	RAG	F	4,755	D		8	
"	5,4,22	RAG	M	5,820	D		13	
"	5,4,22	RAM	M	1,090	D	rencontré M. DELAUNAY (point sur captures)	18	
"	5,4,22	cage n°5 fermée sans capture avec appât non consommé => vent ?						
"	5,4,22	cage n°20 appât consommé sans capture						
"	5,4,22	toutes les autres cages sans aucun appât consommé (n°1, 7, 9 à 12, 14 à 17 & 19)						
"	6,4,22	RAG	F	2,880	G	couvert + vent faible à moyen	5	
"	6,4,22	RAG	M	2,955	G		6	
"	6,4,22	RAM	M	1,060	D		7	
"	6,4,22	RAG	M	6,550	D		13	
"	6,4,22	RAM	M	0,935	D		18	
"	6,4,22	RAG	M	2,655	D		20	
"	6,4,22	toutes les autres cages sans aucun appât consommé (n°1 à 4, 8 à 12, 14 à 17 & 19)						
"	7,4,22	RAG	M	5,530	G	"oreilles déformées"	6	
"	7,4,22	RAM	F	0,980	D	couvert avec averses de pluie + ou - fortes &	7	
"	7,4,22	RAM	M	0,840	D	fortes rafales de vent / éclaircie en fin de relevé	18	
"	7,4,22	cages n°3 & 4 fermées sans capture avec appâts non consommés => vent						
"	7,4,22	cage n°17 appât consommé sans capture						
"	7,4,22	toutes les autres cages sans aucun appât consommé (n°1, 2, 5, 8 à 16, 19 & 20)						
"	7,4,22	N.B. : constaté légère augmentation du niveau d'eau (bras + rivière) suite aux fortes						
"	7,4,22	précipitations tombées dans la soirée/la nuit						
"	8,4,22	RAM	M	0,965	D	très fortes pluies & rafales vent moyen	20	
"	8,4,22	cages n°1, 3 & 18 fermées sans capture avec appâts non consommés => vent						
"	8,4,22	cage n°12, 14 & 17 appâts consommés sans capture						
"	8,4,22	toutes les autres cages sans aucun appât consommé (n°2, 4 à 11, 13, 15, 16 & 19)						
"	8,4,22	N.B. : constaté nouvelle légère augmentation du niveau d'eau (bras + rivière)						
20 cages	8,4,22	enlèvement de l'ensemble du dispositif de piégeage & rencontré M. DELAUNAY						
		Poids total (en kg)		56,885		Printemps 2022		
11	RAG	ragondin		0	SUR	surmulot		
6	RAM	rat musqué		0	CAMP	campagnol amphibie (espèce protégée)		
0	POU	poule d'eau						
			indice captures	0,2125				
			pourcentage rags	64,71%				
			indice colonisation spatiale	0,50				

Évolutions Suivis Populations site BV la Dives



Captures de Ragondins et de Rats Musqués sur le Site BV la Dives



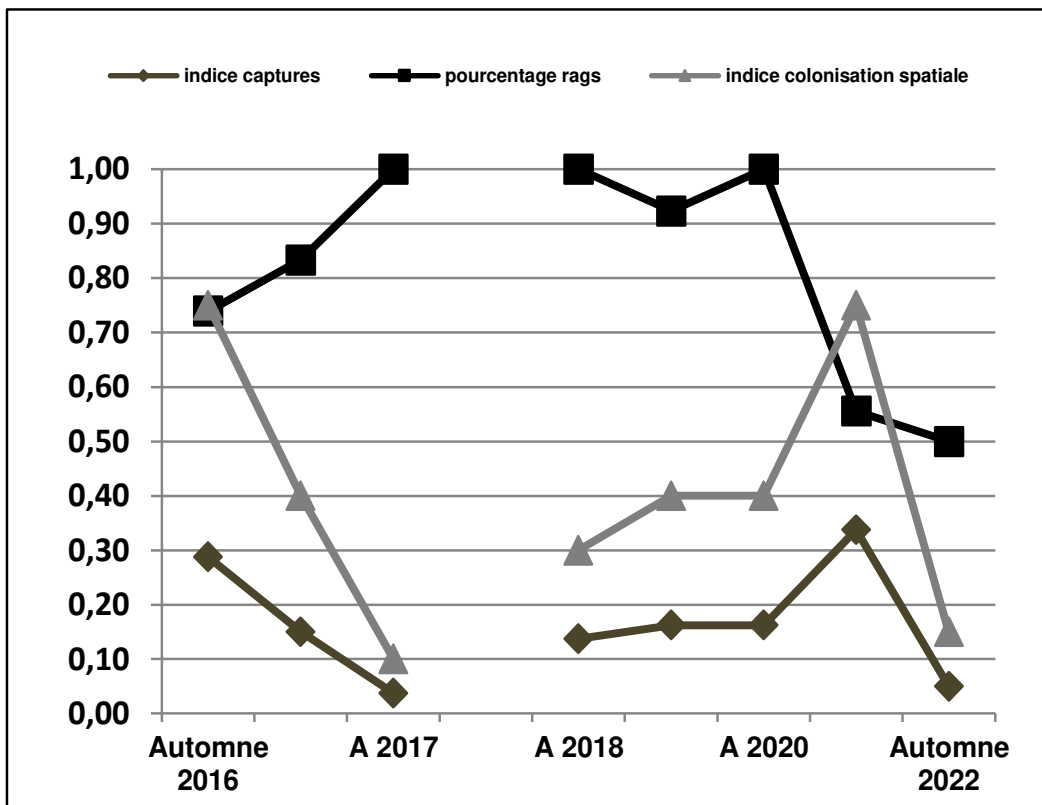
Suivi Populations Site bassin versant de LA CHARENTONNE

(Bocquencé-la Gonfrière)

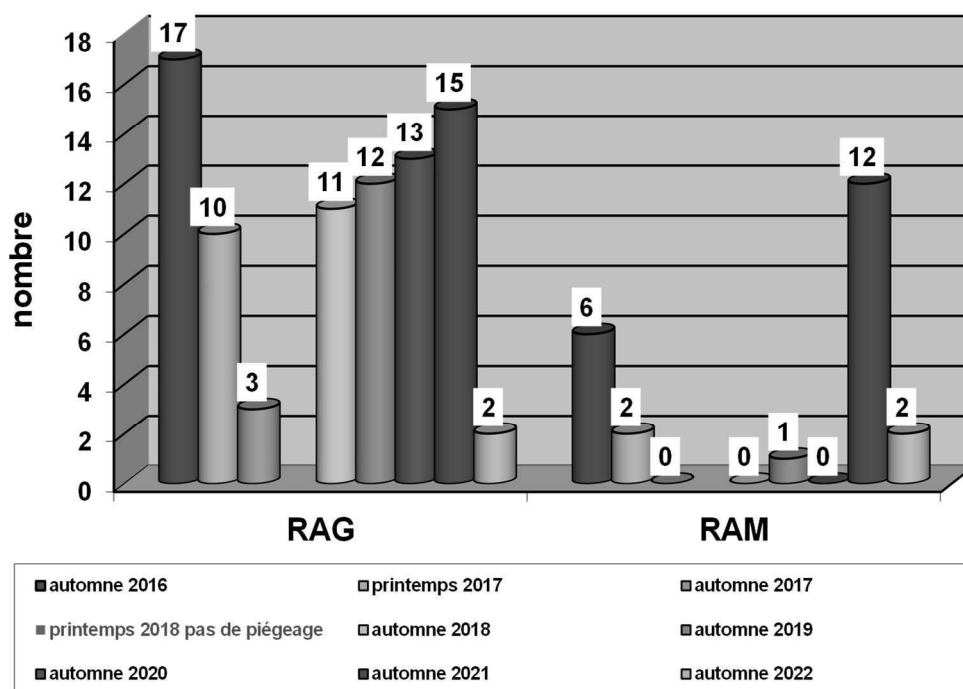
FDGDON 61

Dispositif	Date	Espèce	Sexe	Poids	Côté	Observations	n° cage
20 cages	30,9,22	installation du dispositif de piégeage - légère gelée (3°C arrivée sur site) & ensoleillé					
"	30,9,22	1er tronçon rive Gauche (Bocquencé) peu de traces de présence entre les cages 1 à 6					
"	30,9,22	et quelques coulées fréquentées mais pas de crottes fraîches entre les cages 7 & 8 ;					
"	30,9,22	2ème tronçon rive Droite (la Gonfrière) peu de traces de présence entre les cages 9 à 20					
"	3,10,22	présence nombreux ovins rive Droite + bovins rive Gauche / niveau d'eau très bas					
"	3,10,22	appâtage & tension du dispositif de piégeage - couvert					
"	3,10,22	cages n°2, 10 à 12 & 18 à 20 aucune consommation ; cages n°1, 4, 8, 9, 13 & 15 à 17					
"	3,10,22	consommations partielles (10 à 35 %) ; cages n°3, 6 & 7 consommations moyennes (45 à					
"	3,10,22	55 %) ; cage n°5 consommation à 75 % ; cage n°14 bousculée/renversée par les bovins ...					
"	4,10,22	RAG	M	4,425	G	ensoleillé	5
"	4,10,22	RAM	M	0,745	G		7
"	4,10,22	RAG	M	6,665	G		8
"	4,10,22	toutes les autres cages sans aucun appât consommé (n°1 à 4, 6, 9 à 13, 15 à 20)					
"	4,10,22	1 crotte fraîche de ragondin observée devant l'entrée de la cage n°13					
"	4,10,22	cage n°14 à nouveau bousculée/renversée par les bovins ...					
"	5,10,22	AUCUNE CAPTURE !				couvert avec rafales de vent puis ensoleillé (fin relevé)	
"	5,10,22	cage n° 14 fermée sans capture avec appât non consommé => détendue par les bovins ...					
"	5,10,22	toutes les autres cages sans aucun appât consommé (n°1 à 13 & 15 à 20)					
"	6,10,22	RAM	F	0,635	G	ensoleillé	7
"	6,10,22	cages n° 10 & 12 fermées sans capture avec appâts non consommés => détendues par les ovins ...					
"	6,10,22	cage n° 14 fermée sans capture avec appât non consommé => détendue par les bovins ...					
"	6,10,22	toutes les autres cages sans aucun appât consommé (n°1 à 6, 8, 9, 11, 13 & 15 à 20)					
"	7,10,22	AUCUNE CAPTURE !				légère gelée (4°C arrivée sur site) & ensoleillé	
"	7,10,22	toutes les cages sans aucun appât consommé (n°1 à 20)					
20 cages	7,10,22	enlèvement de l'ensemble du dispositif de piégeage					
		Poids total (en kg)		12,470		Automne 2022	
2	RAG	ragondin		0	SUR	surmulot	
2	RAM	rat musqué		0	CAMP	campagnol amphibie (espèce protégée)	
0	POU	poule d'eau					
		indice captures		0,0500	en très forte baisse & légèrement > à celui de l'Automne 2017 (LCP N+1)		
		pourcentage rags		50,00%	en légère baisse (- 10 %)		
		indice colonisation spatiale		0,15	en très forte baisse & légèrement > à celui de l'Automne 2017 (LCP N+1)		
					<u>seules les cages n°5, 7 & 8 ont capturé</u>		

Évolutions Suivis Populations site BV la Charentonne



Captures de Ragondins et de Rats Musqués sur le Site BV la Charentonne



CONVENTION FDGDON de l'ORNE & PIEGEUR AGREE

Le _____ entre :

La Fédération Départementale des Groupements de Défense contre les Organismes Nuisibles de l'Orne, désignée par le sigle FDGDON, représentée par son Président Monsieur Joël BRUNET, résidant "le Moulin Neuf" à SAINT OUEN SUR ITON (61300),

Et

M. _____ Agrément n° _____,

Adresse : _____.

Il a été convenu ce qui suit :

Article 1 :

Le piégeur s'engage à transmettre à la FDGDON pendant la Saison **2019/2020** les données concernant ses opérations personnelles de Piégeage afin de compléter et d'enrichir au maximum les travaux de statistiques de la fédération.

En contrepartie, la FDGDON s'engage à verser une prime spécifique de 100,00 € (cent euros) en fin de Saison pour récompenser et indemniser le piégeur.

N.B. : la fourniture de données fantaisistes et/ou incomplètes entrainera systématiquement le non versement de cette prime spécifique.

Article 2 :

Le piégeur renseignera le document joint lui permettant de fournir les informations souhaitées telles que les situations topographiques (bassin(s) versant(s) concerné(s), commune(s) & cours d'eau piégé(s)), le nombre effectif de jours piégés chaque mois, de cage(s) utilisée(s), de captures réalisées, le(s) kilomètre(s) de linéaire(s) ou surface(s) (en hectare(s)) de plan(s) d'eau piégé(s).

Le piégeur pourra également fournir tous renseignements complémentaires utiles tels que les estimations du poids des carcasses et les moyens mis en œuvre pour éliminer les cadavres ...

Article 3 :

La présente convention est établie pour la Saison mentionnée ci-dessus (durée maximale de douze mois)

Avec l'accord des parties contractantes, elle pourra être reconduite pour de nouvelles Saisons supplémentaires.

En cas de non-observation des clauses sus mentionnées ou en cas de litige, l'une ou l'autre des parties pourra mettre fin immédiate aux termes de cette convention par courrier/téléphone/courriel avec prise d'effet 30 jours après sa réception.

Joël BRUNET,
Président de la FDGDON

Fait à _____,

M. _____,

Signature :

DONNEES PERSONNELLES DE PIEGEAGE - SAISON 2022/2023

NOM : _____ N° D'AGREMENT : _____

PRENOM : _____ N° PORTABLE et/ou N° FIXE : _____

ADRESSE : _____

CODE POSTAL : _____ VILLE : _____

BASSIN VERSANT :								Hectare(s) surface(s)	Observations
COMMUNE 1 :									
MOIS	Jour(s)	Cage(s)	Ragondin(s)	Rat(s) Musqué(s)	autres espèces	Km linéaire(s) piégé(s)	plan(s) d'eau piégé(s)		
Juillet									
Août									
Septembre									
Octobre									
Novembre									
Décembre									
Janvier									
Février									
Mars									
Avril									
Mai									
Juin									
TOTAUX									

Nom(s) rivière(s)/ruisseau(x) : _____

BASSIN VERSANT :								Hectare(s) surface(s)	Observations
COMMUNE 2 :									
MOIS	Jour(s)	Cage(s)	Ragondin(s)	Rat(s) Musqué(s)	autres espèces	Km linéaire(s) piégé(s)	plan(s) d'eau piégé(s)		
Juillet									
Août									
Septembre									
Octobre									
Novembre									
Décembre									
Janvier									
Février									
Mars									
Avril									
Mai									
Juin									
TOTAUX									

Nom(s) rivière(s)/ruisseau(x) : _____

BASSIN VERSANT :								Hectare(s) surface(s)	Observations
COMMUNE 3 :									
MOIS	Jour(s)	Cage(s)	Ragondin(s)	Rat(s) Musqué(s)	autres espèces	Km linéaire(s) piégé(s)	plan(s) d'eau piégé(s)		
Juillet									
Août									
Septembre									
Octobre									
Novembre									
Décembre									
Janvier									
Février									
Mars									
Avril									
Mai									
Juin									
TOTAUX									

Nom(s) rivière(s)/ruisseau(x) : _____

DONNEES PERSONNELLES DE PIEGEAGE - SAISON 2019/2020

NOM : BONNETTE				N° D'AGREMENT : 61-869		1			
PRENOM : Michel				N° PORTABLE et/ou N° FIXE :					
ADRESSE :									
CODE POSTAL : 61300				VILLE : SAINT OUEN SUR ITON					
BASSIN VERSANT : ITON									
COMMUNE 1 : ST OUEN SUR ITON									
MOIS	Jour(s)	Cage(s)	Ragondin(s)	Rat(s) Musqué(s)	autres espèces	Km linéaire(s) piégé(s)	Hectare(s) surface(s) plan(s) d'eau piégé(s)	Observations	
Juillet									
Août									
Septembre									
Octobre									
Novembre									
Décembre									
Janvier	19	8	3	9		1			
Février	22	8	5	14		1			
Mars	12	8	2	7		1			
Avril									
Mai									
Juin									
TOTAUX	53	8	10	30		2		indice de capture *	
Nom(s) rivière(s)/ruisseau(x) : l'Iton								* (total des captures/total cages-pièges/nombre de nuits-pièges)	0,0943

DONNEES PERSONNELLES DE PIEGEAGE - SAISON 2020/2021

NOM : BONNETTE				N° D'AGREMENT : 61-869		1			
PRENOM : Michel				N° PORTABLE et/ou N° FIXE :					
ADRESSE :									
CODE POSTAL : 61300				VILLE : SAINT OUEN SUR ITON					
BASSIN VERSANT : ITON									
COMMUNE 1 : ST OUEN SUR ITON									
MOIS	Jour(s)	Cage(s)	Ragondin(s)	Rat(s) Musqué(s)	autres espèces	Km linéaire(s) piégé(s)	Hectare(s) surface(s) plan(s) d'eau piégé(s)	Observations	
Juillet									
Août									
Septembre									
Octobre	24	8	9	8	2 rats gris	1			
Novembre	16	8	9	1	1 lapin	1			
Décembre	1	5	0	1		0,5			
Janvier									
Février									
Mars	16	8	0	18	2 martres	1			
Avril	10	6	0	0	13 rats gris	1			
Mai									
Juin									
TOTAUX	67	7	18	28		2		indice de capture *	
Nom(s) rivière(s)/ruisseau(x) : l'Iton								* (total des captures/total cages-pièges/nombre de nuits-pièges)	0,0981

DONNEES PERSONNELLES DE PIEGEAGE - SAISON 2021/2022

NOM : BONNETTE				N° D'AGREMENT : 61-869		1			
PRENOM : Michel				N° PORTABLE et/ou N° FIXE :					
ADRESSE :									
CODE POSTAL : 61300				VILLE : SAINT OUEN SUR ITON					
BASSIN VERSANT : ITON									
COMMUNE 1 : ST OUEN SUR ITON									
MOIS	Jour(s)	Cage(s)	Ragondin(s)	Rat(s) Musqué(s)	autres espèces	Km linéaire(s) piégé(s)	Hectare(s) surface(s) plan(s) d'eau piégé(s)	Observations	
Juillet									
Août									
Septembre									
Octobre	17	8	5	2	4 Poules d'eau	1	?	& étang M. FRANCOIS	
Novembre	19	8	4	3	6 surmulots	1			
Décembre	31	8	16	9		1			
Janvier	30	10	2	8		1			
Février	10	10	2	6		1			
Mars	6	10	2	3	1 surmulot	1			
Avril									
Mai									
Juin									
TOTAUX	113	9	31	31		3	?	indice de capture *	
Nom(s) rivière(s)/ruisseau(x) : l'Iton								* (total des captures/total cages-pièges/nombre de nuits-pièges)	0,0610

Saison 2021/2022 - Conventions Piégeurs agréés - Synthèse des données de piégeage

Communes	Piégeurs	n°	Bassins Versants	cours d'eau principaux	longueurs		Remarques/Observations	rappels	rappels	Tendances
					linéaires (en km)	indices de capture		indices de capture 2020/2021	indices de capture 2019/2020	
Ste Gauburge - Ste Colombe	Jean-Pierre VASSEUR	61-2554	Risle	Risle	1	0,1494		0,0718	0,0855	très forte hausse
			Risle	Vauferment	0,5	0,0229	& 1 plan d'eau (1,5 ha)	0,0265	0,0178	légère baisse
St Ouen sur Iton	Michel BONNETTE (+ Jean BRIEND ?)	61-869	Iton	Iton	3	0,0610	dont zone ancien site Suivi Populations & plan d'eau (? ha)	0,0981	0,0943	forte baisse
Crulai	Jacky LEPROUST	61-3330	Iton	Iton	5	0,0831	secteur dans la continuité vers l'amont	0,0675	0,0357	hausse
Randonnai + Irai	Didier PINSARD (Tourouvre au Perche)	61-3118	Âvre	Âvre	10	0,0187	1 cage détruite par 1 Laie / Randonnai attention forte augmentation du linéaire piégé	0,0244	0,0471	forte baisse
Glos la Ferrière Gauville Anceins Bocquencé	Laurent AGIN (la Chapelle Viel)	61-2344	Charentonne		0,5 ha		lagune	0,0862		
			Charentonne		0,4 ha		lagune	0,1207		
			Charentonne	Charentonne	1			0,1771		
			Charentonne	Charentonne	1,2			0,1511		
Neuville sur Touques	Claude PIEDNOIR	61-137	Touques	Touques	3	0,1406		0,1533	0,1546	légère baisse
				Touques	Touques	2	0,0902		0,2111	0,0592
Résenlieu			Touques	Touques	3	pas piégés		0,1889	0,1270	-
Aunou le Faucon	Gérard BRETONNET	61-2238	Orne amont	Orne	4	0,2103		0,1975	0,2265	stable
Sai			Orne amont	Orne	4	0,1843		0,3714	0,2754	très forte baisse
Sai			Orne amont	Ure	2	0,1667		0,3409	0,2381	très forte baisse
Boucé	Christophe BRISMONTIER	61-3275	Orne amont	Ure & Cance	3	0,0098	raux Moulin Besnard+Merdrel+Landelles attention forte diminution du linéaire piégé	0,0219		stable
la Bellière St Christophe le Jajolet	Emile HUETTE	61-2669	Orne amont	Cance	2		rau de Landrion	0,1164		
			Orne amont	Baize	? ha		étang des Rosses + mare	0,1522		
Lignou	Edmond LAUNAY	61-095	Rouvre	Rouvre	4	0,1006	& collecteurs + étang château (1,5 ha)	0,1009	0,1340	stable
Lignou			Rouvre	Arthan	0,5	0,1333		0,1828	0,2439	baisse
Briouze			Rouvre	Breuil	1,5	0,1336		0,1734	0,1288	baisse
St Pierre d'Entremont+Moncy & Montsecré/Clairefougère	Louis AUBE	61-386	Noireau	Noireau	14 sur 20	arrête le piégeage	& Diane + Tortorinette + autres ruisseaux	0,4206	0,3696	
Lonlay le Tesson	Dominique BLONDEL (le Grais) & Marcel HEE	OUI ?	Rouvre	Rouvre	0,6	0,2078	& 2 mares + ruisseau + collecteurs	0,1209	0,1984	très forte hausse

Saison 2021/2022 - Conventions Piégeurs agréés - Synthèse des données de piégeage (suite)

Communes	Piégeurs	n°	Bassins Versants	cours d'eau principaux	longueurs		Remarques/Observations	rappels	rappels	Tendances
					linéaires (en km)	indices de capture		indices de capture 2020/2021	indices de capture 2019/2020	
Bagnoles de l'Orne	Michel SALLARD (Bagnoles de l'Orne Normandie)	61-2122	Vée	Vée	4	0,0692	& autres petits ruisseaux	0,0595	0,0808	légère hausse
St Michel des Andaines					1	0,1121	ruisseau affluent de la Vée			
St Martin des Landes	Claude COUSIN & Michel LEROY - Asso chasse	61-2882	Udon	Haie Forte	1	0,0599	& plan(s) d'eau (20,5 ha)	0,0471	0,0546	hausse
Ciral			Mayenne	Gué Chartier	2	0,0549	& plan(s) d'eau (8,5 ha)	0,0433	0,0911	hausse
Juvigny sous Andaine	Kléber PROVOT (Juvigny Val d'Andaine)	61-552	Mayenne	Vallées	2,4	0,1875	& plusieurs petits ruisseaux + 2 bassins	0,1721	0,2509	stable
Geneslay	Marcel ERNAULT (la Ferté Macé)	61-355	Mayenne	Mayenne	2,5	0,2064	& Bon (0,5 km) + plan(s) d'eau (0,25 ha) attention forte augmentation du linéaire piégé	0,1504	0,1660	légère baisse
Torchamp	Claude LESELLIER	61-2323	Mayenne	Varenne	12		& Baselle + Gué + Mont Margantin	0,1537		
St Agnan sur Sarthe	Michel JAMES (Ste Scolasse sur Sarthe)	61-1047	Sarthe amont	Sarthe	1	arrêt du piégeage		0,0593	0,0804	
Tellières le Plessis			Sarthe amont	pas nommé	2		& plan(s) d'eau (1 ha)	0,0959	0,0669	
St Aubin d'Appenai	Jean-Claude HEROIN	61-1055	Sarthe amont	Tanche	1 sur 2,5	0,2083	& Quincampoix	0,2593	0,2000	légère baisse
St Léger sur Sarthe			Sarthe amont	Sarthe	2 sur 4	0,1635	& Vieille Sarthe	0,0952	0,2083	très forte hausse
Marchemaisons			Sarthe amont	Giroudière	0,6 sur 1	0,2143	légère augmentation du linéaire piégé	0,0500	0,0556	très forte hausse
Barville			Sarthe amont	Sarthe	0,5 sur 1	0,2738	attention forte diminution linéaire piégé	0,2353	0,2222	forte hausse
le Mêle sur Sarthe			Sarthe amont	bassin	? ha	pas piégés		0,3000		-
Boitron	Jean BELLANGER	61-3241	Sarthe amont	Vézouze	1	0,0393	attention légère réduction dispositif (-1 cage)	0,0432		légère baisse
Bubertré	Hervé MASSON (Tourouvre au Perche)	61-2937	Huisne	Commeauche	4	0,0747	& plan(s) d'eau (3 ha)	0,0957	0,0556	baisse
Authueil			Huisne	Commeauche	2	0,1010	& plan(s) d'eau (2 ha)	0,1116	0,0776	légère baisse
Champs			Sarthe	pas nommé	3	0,1316		0,0680		très forte hausse
Bretoncelles	Jean-François DORCHÈNE	61-445	Huisne	Corbionne	1	0,0761		0,1483	0,1429	très forte baisse
Bretoncelles	Michel HAUDEBOURG	61-917	Huisne	Donette	1	0,0438	attention augmentation du linéaire piégé	0,1097	0,1138	forte baisse
Coulonges les Sablons			Huisne	Ribaille	3	0,0650	& Brichanet + Epine & Chardonnière	0,1153	0,0719	forte baisse
la Rouge	Richard HEE (Val au Perche)	61-2973	Huisne	Huisne	4,8	0,1188	& Rougette - légère diminution linéaire	0,1487	0,1782	légère baisse
Préaux du Perche			Huisne	Rougette	3,8	0,1229	attention augmentation du linéaire piégé	0,1171	0,1088	légère hausse
Masle			Huisne	Huisne	1	0,1103	attention forte diminution linéaire piégé	0,1243	0,0957	légère baisse
St Hilaire sur Erre			Huisne	Erre	2	0,1013		0,1000	0,0740	stable
l'Hermitière			Huisne	pas nommé	3 ha	pas piégés	plusieurs étangs	pas piégés	0,0538	-
Ceton		61-2973	Huisne	Cétonnaise	3	pas piégés		0,1279		-
Masle	Didier BOUDET (le Theil sur Huisne - Val au Perche)	61-2382	Huisne	Huisne	1 sur 1,8	0,1160		0,2125	0,5000	forte baisse
Ceton					1,5 sur 2	0,1442		0,2233	0,4188	forte baisse
St Agnan sur Erre			Huisne	Erre	0,5 sur 2	pas piégés		0,3611	0,3391	-
St Hilaire sur Erre			Huisne	Erre	0,5 sur 1	pas piégés		0,1773	0,3833	-
le Theil sur Huisne			Huisne	canal Huisne	1 ?	0,1500				

Programme
pluriannuel
de lutte collective
par piégeage
département de l'Orne

CONTEXTE DE LA DEMARCHE

Impacts des rats musqués et des ragondins

Les populations de rats musqués (*Ondatra zibethicus*) et ragondins (*Myocastor coypus*), introduites à la fin du XIXème siècle en France à des fins d'élevage pour leur fourrure, se sont par la suite répandues sur la plus grande partie du territoire.

Leur prolifération incontrôlée a un impact significatif à différents niveaux :

- **au niveau sanitaire** : les rats musqués et ragondins sont vecteurs de différents pathogènes transmissibles à l'homme.
 - o Parmi ceux-ci, les **leptospires peuvent provoquer des formes graves**, parfois mortelles. La transmission de la maladie à l'homme est possible par un simple contact avec les eaux souillées. Le public qui est au contact de l'eau - pêcheurs, sportifs ou simples touristes - est donc particulièrement concerné. Le risque sanitaire a été évalué dans le cadre du programme GEDUVER (source : rapport d'étape de l'ANSES) qui a montré que **20% des ragondins et 48% des rats musqués piégés dans l'Orne avaient été exposés à la leptospirose**.

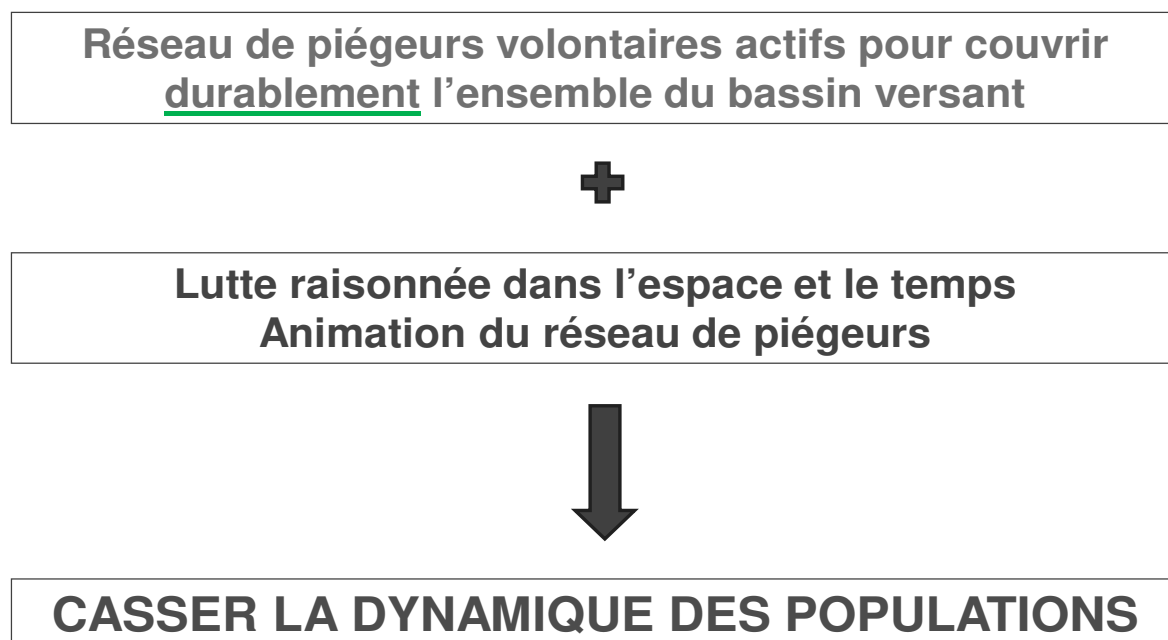
Cette même étude a montré que 20% des ragondins et 35% des rats musqués étaient porteurs de cette bactérie au niveau rénal et donc potentiellement contagieux pour l'homme.
 - o Par ailleurs, parmi les 598 ragondins et les 318 rats musqués piégés pour l'étude, **2 ragondins, provenant de la Manche et de l'Orne, et 2 rats musqués, provenant du Calvados, étaient porteurs d'*Echinococcus multilocularis***, le parasite responsable de l'échinococcose alvéolaire, transmissible à l'Homme et responsable de graves formes cliniques.

Ce résultat indique que les rongeurs aquatiques peuvent être impliqués dans le cycle de vie du parasite, notamment si les cadavres sont consommés par des carnivores, chiens ou renards.
- **au niveau patrimonial** : ces espèces sont concurrentes d'espèces indigènes telles que le campagnol amphibie.
- **au niveau des cours d'eau** : les ragondins dégradent les berges avec le creusement de terriers, les coulées de passage. Consommant les jeunes pousses de saules, leur présence compromet en outre les efforts de reconstitution de ripisylves et de renaturation de berges en génie végétal.
- **au niveau agricole** : les ragondins détruisent les cultures en bordure des cours d'eau.

LUTTE COLLECTIVE : LES PRINCIPES

- Lutter à l'échelle du bassin versant
- Lutte renforcée = opération « coup de poing »
 - 2 bassins versants traités chaque Saison/Campagne
 - Lutttes de suivi/d'entretien et maintien surveillance afin d'objectiver l'efficacité des mesures prises et d'effectuer des ajustements si nécessaire, ou de programmer une nouvelle campagne de lutte intensive en cas de recolonisation rapide
- Répartition des missions entre :
 - FDGDON pour définir, préparer et mettre en œuvre l'opération
 - Piégeurs pour investissement sur le long terme
- Historique Luttes & Calendrier prévisionnel :
 - En 2014/2015, BV de la Risle (20/24 communes et de l'Iton (12/13 communes)
 - En 2016/2017, BV de l'Âvre (10/13 communes + Prépotin), de la Charentonne (14/15 communes + Gauville)
 - En 2017/2018, BV de la Dives (12/27 communes) et de la Vie (10/16 communes)
 - 2018/2019 : BV de la Gourbe & de la Vée (18/19 communes) + Gouffern en Auge (14 communes)
 - 2019/2020 : BV de l'Orne amont (+ de 70 communes) et « partie centrale » BV de l'Huisne => luttes non réalisées (élections municipales + crise sanitaire Covid19)
 - 2020/2021 : BV de l'Udon (13/16 communes) et zone Nord « partie centrale » BV de l'Huisne (8 communes)
 - 2021/2022 : zone Ouest BV de l'Orne amont / Don (11/27 communes) et zone Sud « partie centrale » bassin de l'Huisne (7 communes)

LUTTE COLLECTIVE : STRATEGIE



LUTTE COLLECTIVE - ORGANISATION

Quatre conditions indispensables :

- arrêté préfectoral rendant la lutte obligatoire
- adhésion à la FDGDON
- création Point(s) de collecte des cadavres
- enlèvement gratuit par l'équarrissage (uniquement si poids > à 40 kg)
- participation d'un maximum de piégeurs à l'opération
 - constitution d'un réseau : idéalement 3 à 4 piégeurs par commune

Pour plus d'efficacité, il est indispensable d'associer les différents moyens de lutte ; n'hésitez pas à encourager les chasseurs de votre connaissance à tirer ces deux rongeurs aquatiques ...

Déroulement de l'opération de piégeage :

- prévoir les dépôts réguliers des cadavres aux points de collecte définis
- ne pas oublier de couper et de conserver les queues des animaux piégés qui serviront de témoins de capture pour obtenir la prime cofinancée par le Conseil Départemental (2 €) et les éventuelles surprimes attribuées par les collectivités territoriales : Bellou en Houlme (1 €), la CDC Pays Fertois Bocage Carrougien (2 €) ou d'autres structures comme le SM3R (1 €)

LUTTE COLLECTIVE - FINANCEMENT

Postes à financer :

Animation/coordination du réseau de piégeurs

Suivi de l'évolution des populations de rongeurs

Investissements :

- cages pièges => prévision de 10 par commune
- équipement équarrissage => 1 congélateur + 1 bac d'équarrissage par point de collecte (= 12 communes)
- équipements de protection individuelles => gants & flacon gel hydro alcoolique & sacs équarrissage + désinfectant (pour congélateur/bac d'équarrissage)

Indemnisation des témoins de capture (queues)

⇒ Prime 2 euros du CD 61

⇒ Surprime communes possible (ex. : St Ouen sur Iton = 4,00 €)



Lutte collective contre les rongeurs aquatiques invasifs nuisibles Bassin versant de la Cance

Fédération Départementale des Groupements de Défense
contre les Organismes Nuisibles de l'Orne
76-78, Chemin de Maures - B.P. 138 - 61004 Alençon cedex



Contact: **Éric CHARPENTIER**
Tél. : 02-33-26-58-33 - Portable : 06-27-28-14-27
email: fdgdon.61@orange.fr

avec le concours financier du



Présentation du 1/3/2022 - 18 h à FLEURE



Lutte collective contre les rongeurs aquatiques invasifs nuisibles Bassin versant de l'Huisne zone Sud Campagne 2021/2022

Fédération Départementale des Groupements de Défense
contre les Organismes Nuisibles de l'Orne
76-78, Chemin de Maures - B.P. 138 - 61004 Alençon cedex



Contact: **Éric CHARPENTIER**
Tél. : 02-33-26-58-33 - Portable : 06-27-28-14-27
Email : fdgdon.61@orange.fr

avec le concours financier du
et des communes engagées



**Réunion d'organisation le 9/3/2022 à 18 h
à Saint Cyr la Rosière**

Situation des communes du BV de l'Orne amont / Don

Communes	Cages	Cages			Gels	Sacs	Participations
	remises	à récupérer	Piégeurs	Gants	Hydro	papier	financières
MORTREE + ST HILAIRE LA GERARD	10	0	3	3	3	60	920,00
MORTREE - Point de collecte cadavres				1	1	20	
MEDAVY	5	0	1	1	1	20	460,00
LE CHÂTEAU D'ALMENECHES	5	0	1 + 1	1	1	20	460,00
ALMENECHES	5 + 2	2	1 + 1			20	460,00
LA FERRIERE BECHET	6	1	3	3	3	60	460,00
BOISSEI LA LANDE	5	0	1	1	1	20	460,00
MACE	5	0	1	1	1	0	460,00
BELFONDS	5	0	5	5	5	0	460,00
TANVILLE	3 + 3	1	1 + 2	3	3	60	460,00
ST LEONARD DES PARCS	12	7	3	3	3	60	460,00
MONTMERREI			1	1	1	20	
Matériels distribués au 31/12/2022	66	11	22	23	23	360	5060,00
	11 com						

Détails Collectes Queues Ragondins & Rats Musqués Saison 2021/2022

Communes	Noms	agrément(s)	1ères Collectes			2èmes Collectes			TOTAL	TOTAL	TOTAL	Montant (en euros)
			Dates	Rags	R M	Dates	Rags	R M	Rags	R M	GÉNÉRAL	
Lutte collective N BV de l'Orne amont/Don - CDC Sources de l'Orne												
Boissei la Lande	Louis TESSIER	61-2957	28,1,22	22	0	24,6,22	4	0	26	0	26	91,00
Mortrée + le Château d'Almenèches + Marmouillé	Didier RIANDIERE (Macé)	61-1038	"	42	2				42	2	44	154,00
Macé + Mortrée + le Château d'Almenèches	Bernard VIGNAIS	NON	"	71	0	24,6,22	27	6	98	6	104	364,00
Médavy + Mortrée + le Château d'Almenèches + Almenèches	Jérôme LAISNEY	NON	28,1,22	42	1	24,6,22	37	0	79	1	80	280,00
Médavy	Jean-Pierre CHOLLET (Argentan)	61-1090	26,1,22	7	0				7	0	7	24,50
Belfonds + Sées	Guy AUMOQUETTE - Equipe Saint Clair	61-2847	28,1,22	119	0	24,6,22	54	0	173	0	173	605,50
Tanville	Denis LEVOYER	NON				24,6,22	11	1	11	1	12	42,00
7 Piégeurs / 8 communes (+ 2)	TOTAL LCP BV ORNE AMONT/DON zone Ouest			303	3		133	7	436	10	446	61,7%
la Bellière (+ St Christophe le Jajolet)	Emile HUETTE	61-2669	28,1,22	33	1				33	1	34	119,00
Francheville (+ Tanques)	Michel BARRE	?	26,1,22	18	9				18	9	27	94,50
Sées	Jean DENIS	NON	28,1,22	69	0				69	0	69	241,50
la Chapelle Près Sées + Neuville Près Sées	Dominique DESNOS Tir à l'Arc	OUI	"	35	4				35	4	39	136,50
Sées + Anou sur Orne	Claude BAGLIN-BAGLINIERE	61-3193	28,1,22	14	0				14	0	14	49,00
Anou sur Orne + Sées (+ St Léonard des Parcs)	Daniel LOUVEL	61-3367	25,1,22	22	0	24,6,22	22	0	44	0	44	154,00
Marmouillé	Henri LECOEUR (Chailloué)	NON	31,1,22	4	0	27,6,22	6	0	10	0	10	35,00
Chailloué + Marmouillé + Neuville Près Sées	Jacky HARDY dont une partie à Tir	61-942	31,1,22	39	1				39	1	40	140,00
8 Piégeurs / 8 communes (+ 3 hors CDC)	TOTAL autres communes BV ORNE AMONT/DON			234	15		28	0	262	15	277	38,3%
15 Piégeurs / 16 communes	TOTAL LCP BV ORNE AMONT/DON			537	18		161	7	698	25	723	

Détails Collectes Queues Ragondins & Rats Musqués Saison 2022/2023

Communes	Noms	agrément(s)	Dates	ières Collectes		TOTAL GÉNÉRAL	Montant (en euros)
				Rags	R M		
Lutte collective N+1 BV de l'Orne amont/Don - CDC Sources de l'Orne							
Macé	Bernard VIGNAIS	NON	27,1,23	42	2	44	154,00
Médavy + Mortrée + Almenèches	Jérôme LAISNEY	NON	27,1,23	14	0	14	49,00
Belfonds + Sées	Guy AUMOINETTE - Equipage Saint Clair	61-2847	27,1,23	36	0	36	126,00
Montmerrei (station d'épuration)	François BRICARD	NON	27,1,23	25	3	28	98,00
4 Piégeurs / 7 communes	TOTAL LCP BV ORNE AMONT/DON zone Ouest			117	5	122	42,2%
la Chapelle Près Sées	Emmanuel PASQUIER Tir à l'Arc	NON	27,1,23	20	0	20	70,00
Sées + Aunou sur Orne	Claude BAGLIN-BAGLINIERE	61-3193	27,1,23	41	0	41	143,50
Aunou sur Orne + Sées	Daniel LOUVEL	61-3367	27,1,23	14	0	14	49,00
Marmouillé	Henri LECOEUR (Chailloué)	NON	25,1,23	12	0	12	42,00
Chailloué (2 Tireurs)	Emile LEGER (+ fille) Tir	61-942	27,1,23	80	0	80	280,00
6 Piégeurs / 4 communes	TOTAL autres communes BV ORNE AMONT/DON			167	0	167	57,8%
10 Piégeurs / 11 communes	TOTAL LCP BV ORNE AMONT/DON			284	5	289	

Situation des communes "partie centrale" BV Huisne zone Nord

Communes	Cages remises	Cages à récupérer	Cages à remettre	Piégeurs	Gants	Gels Hydro	Sacs papier	Participations financières
REMALARD EN PERCHE	4			1	1	1	0	1380,00
BELLOU SUR HUISNE	0			1	1	1	40	
DORCEAU	3			1	1	1	20	
REMALARD Point de collecte (Dépannages)	7 + 1	7 Gallier=OK	8 Hénon = OK le 16/6		9	9	140	
BRETONCELLES	5 (+ 1)	0		4	4	4	60	460,00
COUR MAUGIS SUR HUISNE (BOISSY-MAUGIS)			10					1840,00
MAISON-MAUGIS								
COURCEREAULT								
ST MAURICE SUR HUISNE	10			1	1 + 1	1	30 + 20	
LA MADELEINE BOUVET	5	0		1	1	1	30	460,00
MOUTIERS AU PERCHE => REFUS LCP								
ST GERMAIN DES GROIS => REFUS LCP mais adhésion en 2021								
Matériels distribués au 31/12/2022	35		10	9	19	18	340	4140,00
	8 com							

Situation des communes "partie centrale" BV Huisne zone Sud

Communes	Cages	Cages	Cages			Gels	Sacs	Participations
	remises	à récupérer	à remettre	Piégeurs	Gants	Hydro	papier	financières
SABLONS SUR HUISNE (CONDE SUR HUISNE)	3		4	1	2	2	40	1380,00
COULONGES LES SABLONS	(1) + 4			1 + 2	1	1	20	
CONDEAU (SABLONS SUR HUISNE)	3			1	2	2	40	
BERD'HUIS	5	0		1	1	1	20	460,00
PERCHE EN NOCE			15					2760,00
COLONARD-CORUBERT								
ST JEAN DE LA FORÊT								
ST AUBIN DES GROIS	5 + 3			3	3	3	40 + 20	
PREAUX DU PERCHE Point de collecte	2			1	2 + 1	2 + 1	40 + 40	
DANCE	5			3	3	3	40	
ST CYR LA ROSIERE			5	2	3	3	60	460,00
VERRIERES => REFUS LCP mais adhésion en 2021								
ST PIERRE LA BRUYERE => REFUS LCP car aucune infestation								
Matériels distribués au 22/2/2023	31		24	14	18	18	360	5060,00
	7 com							

Détails Collectes Queues Ragondins & Rats Musqués Saison 2021/2022

Communes	Noms	agrément(s)	Dates	1ères Collectes		2èmes Collectes			TOTAL	TOTAL	TOTAL	Montant (en euros)	
				Rags	R M	Dates	Rags	R M	Rags	R M	GÉNÉRAL		
Lutte collective N "Partie Sud" BV de l'Huisne - CDC Cœur du Perche													
Berd'huis	Olivier GOURMELEN	61-3384	25,1,22	19	7	21,6,22	11	2	30	9	39	78,00	
St Cyr la Rosière	Dominique LEBRAY	61-912	"	67	6	"	17	5	84	11	95	190,00	
la Rouge + St Hilaire sur Erre + Préaux du Perche	Richard HEE (Val au Perche)	61-2973	25,1,22	63	37	"	26	15	89	52	141	282,00	
St Aubin des Grois	Patrick PIETON (Perche en Nocé)	61-3287				"	18	0	18	0	18	36,00	
Dancé	Jean-Claude CHESNEAU (Berd'huis)	61-3277				21,6,22	8	5	8	5	13	26,00	
5 Piégeurs / 5 communes (+ 2 hors CDC)				TOTAL LCP BV HUISNE "Partie Sud"	149	50		80	27	229	77	306	37,5%
Lutte collective N+1 "Partie Nord" BV de l'Huisne													
Bellou sur Huisne	Eric CORMIER (Rémalard en Perche)	61-478	25,1,22	100	19	21,6,22	21	29	121	48	169	845,00	
Rémalard	Michel ROUX (St Germain des Grois)	?				16,3,22	13	3	13	3	16	80,00	
St Germain des Grois	Michel ROUX					16,3,22	1	2	1	2	3	6,00	
Bretoncelles	Jean-François DORCHÊNE	61-445	25,1,22	44	11	21,6,22	21	5	65	16	81	162,00	
Bretoncelles	Michel HAUDEBOURG	61-917	25,1,22	57	5	"	45	5	102	10	112	224,00	
la Madeleine Bouvet	Christophe MEUNIER	61-1110				21,6,22	69	3	69	3	72	144,00	
Boissy-Maugis+Maison Maugis+St Maurice sur Huisne	Guy MALLET (Corbon)	61-1045	25,1,22	29	27				29	27	56	112,00	
6 Piégeurs / 8 communes				TOTAL LCP BV HUISNE "Partie Nord"	230	62		170	47	400	109	509	62,5%
11 Piégeurs / 13 communes (+ 2 hors CDC)				TOTAUX BV HUISNE	379	112		250	74	629	186	815	

Détails Collectes Queues Ragondins & Rats Musqués Saison 2022/2023								
Communes	Noms	agrément(s)	Dates	1ères Collectes		TOTAL	Montant (en euros)	
				Rags	R M	GÉNÉRAL		
Lutte collective N+1 "Partie Sud" BV de l'Huisne - CDC Cœur du Perche								
Berd'huis	Olivier GOURMELEN	61-3384	24,1,23	37	1	38	76,00	
St Cyr la Rosière	Dominique LEBRAY	61-912	"	77	2	79	158,00	
la Rouge+Ceton+St Hilaire sur Erre+Préaux du Perche	Richard HEE (Val au Perche)	61-2973	"	43	24	67	134,00	
St Aubin des Grois	Patrick PIETON (Perche en Nocé)	61-3287	"	47	0	47	94,00	
Dancé	Jean-Claude CHESNEAU (Berd'huis)	61-3277	24,1,23	30	4	34	68,00	
Préaux du Perche	Maxime BIGEAULT (Perche en Nocé) Tir	NON	24,1,23	20	0	20	40,00	
6 Piégeurs / 5 communes (+ 3 hors CDC)				TOTAL LCP BV HUISNE "Partie Sud"	254	31	285	63,9%
Lutte collective N+2 "Partie Nord" BV de l'Huisne								
Bellou sur Huisne	Eric CORMIER (Rémalard en Perche)	61-478	24,1,23	50	18	68	340,00	
Bretoncelles	Jean-François DORCHÈNE	61-445	24,1,23	52	9	61	122,00	
Bretoncelles + Coulonges les Sablons	Michel HAUDEBOURG	61-917	24,1,23	27	5	32	64,00	
3 Piégeurs / 3 communes				TOTAL LCP BV HUISNE "Partie Nord"	129	32	161	36,1%
9 Piégeurs / 8 communes (+ 3 hors CDC)				TOTAUX BV HUISNE	383	63	446	

Situation commune de Bellou en Houlme - BV Rouvre / Orne

Communes	Cages	Cages	Piégeurs	Gants	Gels	Sacs	Participations financières
	remises	à récupérer			Hydro	papier	
BELLOU EN HOUME	15	10	6 à 7	6 + 4	6	100+60	500,00
Point de collecte cadavres				1	1	20	
Matériels distribués au 30/9/2022	15	10	6 à 7	11	7	180	500,00

Détails Collectes Queues Ragondins & Rats Musqués Saison 2021/2022

Communes	Noms	agrément(s)	Dates	1ères Collectes		2èmes Collectes		TOTAL	TOTAL	TOTAL	Montant (en euros)	
				Rags	R M	Dates	Rags	R M	Rags	R M		GÉNÉRAL
Bellou en Houlme	Jacques LECOINTE	NON				23,6,22	21	15	21	15	36	108,00
Bellou en Houlme	Sylvain BINET dont à Tir	?	1,2,22	31	5	28,6,22	31	5	62	10	72	216,00
TOTAUX				31	5		52	20	83	25	108	

Détails Collectes Queues Ragondins & Rats Musqués Saison 2022/2023

Communes	Noms	agrément(s)	Dates	1ères Collectes		2èmes Collectes		TOTAL	TOTAL	TOTAL	Montant (en euros)	
				Rags	R M	Dates	Rags	R M	Rags	R M		GÉNÉRAL
Bellou en Houlme	Jacques LECOINTE	NON	31,1,23	40	8				40	8	48	144,00
TOTAUX				40	8				40	8	48	

Quelques données sur les LCP déjà mises en œuvre

Bassins Versants	Campagnes	communes participantes	cages remises	cages en Prêt	cages volées ou HS	piégeurs potentiels	piégeurs	ragondins	rats	captures
							remettant témoins		musqués	officielles témoins
Risle (24)	2014/2015	20	115	23	8	54	27	247	293	540
Itton (13)	2014/2015	12	109	2	9	41	21	475	539	1014
Itton hors LCP	2014/2015	1 commune					1	70	34	104
Âvre (13)	2016/2017	10	110	3	15	38	13	411	127	538
Charentonne (15)	2016/2017	14	116	6	4	42	26	408	178	586
Dives (27)	2017/2018	12	93	10	21	37	7	311	35	346
Dives hors LCP	2017/2018	3 communes					3	101	5	106
Vie (16)	2017/2018	10	70	0	2	25	7	357	44	401
Gouffern en Auge (14)	2018/2019	14	85	8	1	31	11	534	61	595
Gourbe (10)	2018/2019	9	67	0	8 + ?	26	19	760	66	826
Vée (9)	2018/2019	9	50	3	?	20	15	768	23	791
Udon (13+3)	2020/2021	13	108	6		39	15	508	34	542
Huisne (24)	2020/2021	8 (zone Nord)	36	0		11	6	315	94	409
Huisne hors LCP (zone Sud)	2020/2021	4 communes					3	260	12	272
Huisne (24)	2021/2022	7 (zone Sud)	29	8		13	5	229	77	306
Huisne (24)	2021/2022	8 (zone Nord)	36	0		9	6	400	109	509
Orne amont/Don (20+7)	2021/2022	10 (zone Ouest) + 1	66	9		18 + 3	7	436	10	446
Orne amont hors LCP	2021/2022	8 communes					8	262	15	277
Rouvre	2021/2022	Bellou en Houleme	15	3		7	2	83	25	108

SITE INTERNET DE LA FDGDON 61 www.fdgdon61.fr

The screenshot shows the website interface for FDGDON Orne. At the top, there is a header with the logo and contact information: phone number 02.33.26.58.33 and address 78 Chemin de Maures, 61004 Alençon CEDEX. A navigation menu includes: QUI SOMMES-NOUS?, NOS ACTIONS, ESPÈCES À SURVEILLER, DOCUMENTATION, LIENS UTILES, and NOUS CONTACTER.

The main content area features a section titled "La F.D.G.D.O.N. 61" with a photo of a muskrat. Below the photo is the text: "Un ragondin".

Another section is titled "LES G.D.O.N. DANS L'ORNE" and lists:

- 18 Groupements cantonaux regroupant 235 communes
- 13 Groupements intercommunaux regroupant 32 communes
- 240 Groupements communaux

Actuellement, 145 communes (20%) sont hors couverture des groupements.

At the bottom, there are three buttons: "Notre Conseil d'Administration", "Nos actions", and "Nous contacter". A footer contains the text: "Liens utiles - Mentions légales et réalisation - Nous contacter".

A N N E X E S



L'ORGANISATION DE LA REGULATION DES RONGEURS AQUATIQUES (Ragondin et Rat Musqué)

Depuis le 1^{er} juillet 2012, le contexte réglementaire qui régit la liste des espèces classées nuisibles et leurs modalités de gestion a changé.

Désormais, le Ragondin et le Rat musqué sont classés nuisibles par Arrêté Ministériel annuel et ce, sur l'ensemble du territoire métropolitain.

C'est un arrêté du 28 juin 2016 qui ordonne ce classement :

« Article 1 : La liste des espèces classées nuisibles sur l'ensemble du territoire métropolitain, les périodes et les modalités de destruction des animaux sont fixés comme suit : »

« 2° Le ragondin (*Myocastor coypus*) et le rat musqué (*Ondatra zibethicus*) peuvent, toute l'année, être :

- Piégés en tout lieu,
- Détruits à tir,
- Déterrés, avec ou sans chien. »

Toutefois, des réglementations bien spécifiques s'appliquent et il convient de se référer aux arrêtés avant d'initier toute action de prélèvement.

Il faut notamment distinguer deux actions de régulation :

- Dans le cadre d'un **acte de destruction**
- Dans le cadre d'un **acte de chasse**.

LA REGULATION DES RONGEURS AQUATIQUES		
CLASSEMENT :	« NUISIBLE »	« CHASSABLE »
TEXTE DE REFERENCE :	Arrêté Ministériel annuel de classement en nuisibles sur le territoire métropolitain (espèces invasives)	Arrêté Préfectoral annuel d'ouverture et de clôture générale de la chasse du département de l'Orne
DROIT DE REGULATION :	DROIT DE DESTRUCTION	DROIT DE CHASSE
TITULAIRE DU DROIT :	Propriétaire Exploitant Possesseur	Propriétaire ou Possesseur
ACTE DE REGULATION :	ACTE DE DESTRUCTION	ACTE DE CHASSE
BENEFICIAIRES :	Titulaire du droit Délégués (par autorisation de destruction)	Titulaire du droit Ayants-droit (par autorisation de chasser)
OPERATION DE REGULATION :	Piégeage Destruction à tir Déterrage	- Tir chasse Vénerie sous terre

≠

La « destruction » se différencie de la « chasse » par l'autorisation écrite mentionnant le droit correspondant (exemples pour l'acte de destruction : la déclaration de piégeage, ou l'autorisation écrite de destruction par le tir ou par déterrage – voir en pages suivantes).

DIFFERENCIER « L'ACTE DE DESTRUCTION » DE « L'ACTE DE CHASSE »

Quelles règles s'appliquent ? Quelles sont les principales modalités ?

	« LA DESTRUCTION » DES RONGEURS AQUATIQUES	« LA CHASSE » DES RONGEURS AQUATIQUES
Classement des espèces	LE RAGONDIN ET LE RAT MUSQUE SONT CONSIDERES COMME « NUISIBLES »	LE RAGONDIN ET LE RAT MUSQUE SONT CONSIDERES COMME « CHASSABLES »
Texte de référence	Arrêté Ministériel annuel de classement en nuisibles sur le territoire métropolitain (espèces invasives) <i>A consulter avant toute opération de régulation</i>	Arrêté Préfectoral annuel d'ouverture et de clôture générale de la chasse du département <i>A consulter avant toute opération de régulation</i>
Titulaire du droit de destruction	Le propriétaire et/ou l'exploitant et/ou le possesseur	Le propriétaire ou le possesseur
Bénéficiaires de l'acte de destruction	Le titulaire du droit et son délégué Le délégué doit être porteur d'une autorisation écrite de destruction signée du titulaire du droit de destruction.	Le titulaire du droit et les ayants-droit Les bénéficiaires doivent pouvoir justifier d'une autorisation de chasse sur les terrains où l'acte est engagé.
Spécificités au piégeage	Piégeage possible toute l'année. L'agrément de piégeage n'est pas obligatoire à condition de ne piéger que les ragondins et rats musqués et qu'avec des cages de catégorie 1. Une déclaration de piégeage doit être signée par le titulaire du droit de destruction et signée par le Maire ; durée de validité de 3 ans. Le relevé des pièges s'effectue tous les matins. Les piégeurs agréés doivent suivre des modalités spécifiques dans le cadre de leur agrément , conformément à la réglementation piégeage par l'Arrêté Ministériel du 29 janvier 2007 modifié.	Sans objet
Spécificités au tir	Destruction à tir sur la période 2022-2023 : Possible toute l'année, de « jour » (« <i>Le jour</i> » s'entend du temps qui commence une heure avant le lever du soleil au chef-lieu du département et finit une heure après son coucher, se référer aux horaires « légaux »). Le chasseur doit porter son permis de chasser validé pour l'année en cours et son assurance chasse. Le chasseur doit être porteur d'une autorisation écrite de destruction sur les terrains où il exerce le tir. L'utilisation de la carabine 22 long rifle est autorisée par Arrêté Préfectoral du 17 juin 2016.	Chasse à tir sur la période 2022-2023 : Possible pendant l'ouverture générale, « de jour » uniquement dans et à moins de 50 m des fleuves, rivières, canaux, lacs, étangs, marais, digues, polders et ouvrages hydrauliques. En dehors de ces zones, l'acte de chasse est soumis aux horaires de chasse fixés par l'arrêté. Le tir est rendu possible le vendredi (uniquement dans les zones humides) ainsi qu'en temps de neige. Le chasseur doit porter son permis de chasser validé pour l'année en cours et son assurance chasse. Le chasseur doit pouvoir justifier d'une autorisation de chasse.
Spécificités au déterrage	Déterrage sur la période 2022-2023 : Possible toute l'année, avec ou sans chien. Le déterreur doit être porteur d'une autorisation de destruction sur les terrains où il exerce le déterrage.	Vénérerie sous terre sur la période 2022-2023 : Possible depuis l'ouverture générale jusqu'au 15 janvier (article R424-5 code de l'environnement). Le déterreur doit justifier d'une attestation de meute de déterrage. Le déterreur doit pouvoir justifier d'une autorisation de chasse.



DEMARCHES POUR LE PIEGEAGE DU RAGONDIN ET DU RAT MUSQUE

DEMARCHES ADMINISTRATIVES (selon l'arrêté du 29 janvier 2007 modifié, fixant les dispositions relatives au piégeage des animaux classés nuisibles) :

Tout piégeur doit, au préalable de la pose de pièges, faire **une déclaration en mairie de la commune où est pratiqué le piégeage**. La déclaration en mairie doit faire état du détenteur du droit de destruction et du piégeur. **Pour les piégeurs agréés, il est obligatoire d'indiquer son numéro d'agrément.**

Pour les piégeurs qui ne détiennent pas le droit de destruction de ces deux espèces sur les terrains où ils piègent, il est nécessaire d'associer à cette déclaration le détenteur de ces droits (propriétaire, possesseur ou fermier) en lui faisant remplir la 1^{ère} partie de la déclaration et mentionner l'accord de son autorisation de piégeage.

REGLEMENTATION RELATIVE AU PIEGEAGE (selon l'arrêté du 29 janvier 2007 modifié, fixant les dispositions relatives au piégeage des animaux classés nuisibles) :

Le piégeage du ragondin et du rat musqué, à l'aide de piège de catégorie 1, n'est pas soumis à l'obligation d'agrément. Toute personne, souhaitant contribuer à l'effort de lutte contre ces deux espèces, peut ainsi intégrer les réseaux de piégeage du programme départemental de lutte collective contre les rongeurs aquatiques.

Cependant, il est obligatoire de respecter la réglementation relative au piégeage d'animaux nuisibles en vigueur, à savoir faire **un relevé des pièges tous les matins** et procéder à la mise à mort des animaux piégés de façon rapide et sans souffrance pour l'animal. En cas de capture accidentelle d'animaux non cibles, ceux-ci doivent être relâchés sauf s'il s'agit d'animaux classés nuisibles et à condition d'être piégeur agréé.

Pour les piégeurs agréés, ils doivent tenir un relevé quotidien de leurs prises et restituer à la FCO un bilan annuel des prises effectuées au 30 juin de chaque année et par commune de piégeage.

En complément de ces obligations réglementaires, tout piégeur faisant parti des réseaux de piégeage du programme départemental de lutte collective contre les rongeurs aquatiques, doit suivre les modalités de fonctionnement des réseaux figurant dans « la charte du piégeur ».

DECLARATION DE PIEGEAGE

Dans le cadre de l'Arrêté du 29 janvier 2007, relatif au piégeage des espèces classées nuisibles

DU AU 30 JUIN 20

Je soussigné (nom et prénom) :
Titulaire du droit de destruction (propriétaire, possesseur ou fermier) :
Propriétaire, possesseur, fermier (ayer les mentions inutiles) :
Partie à remplir par le détenteur du droit de destruction
Adresse :
Code Postal :

Je me propose de faire piéger* ou faire piéger* (ayer les mentions inutiles) les **Ragondin et Rat musqué** dans des cages (ou boîtes à fourmi) de catégorie 1 uniquement conformément à la législation et réglementation sur le piégeage dans le département.

Les pièges seront tendus sur la commune de :

Par moi-même (ou par mon) :

Adresse :

Code postal :

Et on se sera réunis au M. (nom du piégeur) :

Adresse :

Code postal : Commune :

Qui s'engage à respecter la législation sur le piégeage.

Signature du déclarant : Signature du Maire :

Comment devenir piégeur agréé ?

L'agrément de piégeage est délivré par le Préfet du département suite à la participation du piégeur à une session de formation organisée par la Fédération Départementale des Chasseurs de l'Orme, avec la participation de l'Association des Piégeurs Agréés de l'Orme.

L'agrément permet au piégeur de piéger les animaux classés nuisibles (renards, corbeaux/corneilles, pies, fouines ...) et de pouvoir utiliser des pièges spécifiques selon les modes autorisés par la réglementation (pièges de cat. 1, pièges en X, pièges à lacet ...).

Les piégeurs, souhaitant obtenir un agrément, doivent prendre contact auprès de la FCO afin de s'inscrire et participer à une session de formation.

Une fois l'agrément obtenu, le piégeur peut, s'il le souhaite, devenir membre de l'APO. En tant que membre, le piégeur bénéficie des avantages associatifs et matériels de l'APO (matériels de piégeage, assurance ...)

Piégeurs agréés : Attention aux spécificités d'usage de pièges de catégorie 2, tels les pièges en X

Dans le cadre du nouveau classement des espèces nuisibles de juillet 2012, l'Arrêté Ministériel du 3 avril 2012 modifié par l'Arrêté du 8 février 2013, mentionne que :

« dans les secteurs, dont la liste est fixée par arrêté préfectoral annuel, où la présence de la Loutre ou du Castor d'Eurasie est avérée, l'usage des pièges de catégorie 2 est strictement interdit sur les abords des cours d'eaux et bras morts, marais, canaux, plans d'eaux et étangs, jusqu'à une distance de 200 mètres de la rive, exception faite du piège à œuf placé dans une enceinte munie d'une entrée de onze centimètres par onze centimètres ».

Pour rappel, les pièges de catégorie 2, dont les pièges en X, sont soumis à **une réglementation spécifique** (notamment sur les lieux de pose interdits, leur signalisation...) dont le piégeur agréé doit avoir connaissance avant toute opération de piégeage (selon l'Arrêté Ministériel du 29 janvier 2007 modifié). N'hésitez pas à vous renseigner.



DEMARCHES POUR LA DESTRUCTION PAR LE TIR ET PAR LE DETERRAGE DU RAGONDIN ET DU RAT MUSQUE

Si ce n'est pas le titulaire du droit de destruction qui procède lui-même aux opérations, ou les fait effectuer en sa présence, **le chasseur ou le déterreur doivent justifier d'une autorisation écrite** afin de pouvoir procéder à un acte de destruction par le tir ou par le déterrage des ragondins et rats musqués (*selon l'Article R427-8 du Code de l'Environnement*).

Cette autorisation est signée du titulaire du droit de destruction et comprend : les coordonnées du titulaire du droit de destruction, les coordonnées du bénéficiaire, le moyen de destruction autorisé (tir et/ou déterrage), la période d'autorisation, la commune et lieux-dits concernés.

Le bénéficiaire doit porter le document sur soi, pendant toute la durée de l'intervention.

L'autorisation peut prendre la forme d'un courrier, ou d'un formulaire comme celui présenté ci-contre.

Dans tous les cas, toute personne utilisant une arme pour la destruction doit être munie de **son permis de chasser validé pour la période en cours et de son assurance chasse**.

Le chasseur doit respecter la réglementation en vigueur, notamment sur la chasse et les conditions spécifiques du tir en zones humides.

Aussi, d'autres espèces (dont certaines sont rares et protégées comme la Loutre et le Campagnol Amphibie) fréquentent les milieux aquatiques du département de l'Orne. Le chasseur doit respecter ce milieu et les autres animaux qui s'y trouvent (abstention du tir en cas de doute d'identification, ramassage des cartouches, élimination des cadavres). Le déterreur doit rester vigilant à ne pas abîmer les berges.

D'autre part, le comportement des rats musqués change en période d'inondation des marais. Ils construisent des huttes de végétaux pour s'abriter. Ces huttes peuvent être détruites et les rats musqués tirés lorsqu'ils s'en échappent. Aussi, l'utilisation d'embarcations à moteur est autorisée en période de crue pour la destruction à tir du ragondin et du rat musqué (*selon l'Arrêté du 1^{er} août 1986 modifié, relatif à divers procédés de chasse, de destruction des animaux nuisibles*).

Il faut tout de même veiller à réaliser les opérations en toute sécurité.

Pour un meilleur référencement des ragondins et rats musqués régulés, le chasseur ou déterreur doivent déclarer le nombre de prélèvements, les communes et périodes où les opérations se sont effectuées. Pour cela, vous pouvez contacter la FDGDON de l'Orne et renseigner les comptes rendus mis à disposition pour les journées de collecte des témoins de capture.

AUTORISATION DE DESTRUCTION DU RAGONDIN ET DU RAT MUSQUE

Pour la période du/...../20..... au/...../20.....

Je soussigné, Madame/Monsieur*
domicilié à

en tant que titulaire du droit de destruction des espèces classées nuisibles
(propriétaire et/ou exploitant et/ou possesseur*),

autorise

Madame/Monsieur*
domicilié à

à détruire les Ragondins et Rats musqués :

- Par la destruction à tir *
- Par le déterrage *

sur la commune de

Lieu(x) dit(s) de

Ce dernier s'engage à respecter la réglementation en vigueur et
notamment le port d'un permis de chasser validé pour l'année cynégétique
en cours, dans le cas d'utilisation d'une arme.

Fait le/...../..... à

Madame/Monsieur*

Titulaire du droit de destruction.

Signature :

*Rayer les mentions inutiles



LE PIEGEAGE : UNE METHODE DE LUTTE SELECTIVE ET COMPLEMENTAIRE

Depuis le 1^{er} Juillet 2007, l'utilisation des pièges de la catégorie 1 (dont les Boîtes à Fauves ou les chatières) nécessite d'être Agréé sauf pour les piégeurs qui régulent uniquement les rongeurs aquatiques invasifs nuisibles.

Mais tous les piégeurs sont soumis à la réglementation sur le Piégeage : la Déclaration (en trois exemplaires) préalable du piégeur ou du déclarant en Mairie a une durée de validité de 3 ans, la visite quotidienne (dans la matinée) des pièges et la tenue d'un compte-rendu des captures sur le Relevé annuel des prises effectuées SONT OBLIGATOIRES.

IL EST POSSIBLE DE PIEGER TOUTE L'ANNEE.

Si vous piègez sur des terrains qui ne vous appartiennent pas, ne pas oublier d'obtenir préalablement des propriétaires (ou des exploitants agricoles) la Délégation écrite du Droit de Destruction des nuisibles afin de pouvoir agir légalement (à renouveler chaque Saison).

Dans le cadre d'une lutte collective, il est de « bon ton » d'avertir les propriétaires riverains et locataires de terrains agricoles « **qui sont tenus d'ouvrir leurs propriétés pour permettre l'exécution et le contrôle des traitements** » (voir article 4 de l'Arrêté Préfectoral en vigueur).

Les boîtes à fauves peuvent être tendues à l'entrée des terriers ou dans les coulées (passages fréquentés).

Il est conseillé d'appâter à l'aide de morceaux de pommes, de carottes (ou d'épis de maïs laitex) afin d'attirer plus facilement l'animal dans la boîte.

Les boîtes tendues la veille doivent impérativement être relevées le lendemain dans la matinée en cas d'empêchement du piégeur déclaré, celui-ci peut se faire remplacer par un "préposé" désigné au préalable par lui à cet effet.

En cas de capture accidentelle d'animaux ne figurant pas sur la liste départementale des nuisibles ou d'espèces protégées, ceux-ci doivent être immédiatement relâchés !

LA MISE A MORT DES ANIMAUX CAPTURES DOIT INTERVENIR RAPIDEMENT ET SANS SOUFFRANCE.

Plusieurs méthodes possibles :

- ◆ le gourdin (+ le sac « en toile de jute ») ;
- ◆ la carabine.

Le piégeage n'étant pas considéré comme un acte de chasse, il est possible d'utiliser une carabine (type 9 mm) pour tuer les animaux capturés (même si on ne possède pas un permis de chasse visé et validé) ; toutefois celle-ci doit être transportée déchargée dans un étui.

Les cadavres d'animaux doivent être manipulés avec des gants (protection contre les zoonoses) et récupérés par un équarrisseur ou enfouis (moins de 40 kg) avec de la chaux vive dans un trou de plus d'un mètre de profondeur et à plus de cent mètres d'un point d'eau.

La Saison de piégeage commence à partir du 1^{er} Juillet de l'année en cours et se termine le 30 Juin de l'année suivante. **Il ne faut donc pas oublier de renvoyer le Relevé annuel des prises effectuées à la Fédération Départementale des Chasseurs (FCO) avant le 30 septembre.**

LA MISE A MORT DES RONGEURS AQUATIQUES CAPTURES

L'acte « de mise à mort » d'un animal classé nuisible capturé dans un piège est différent de l'acte de « destruction à tir » et de l'acte de « chasse ».

Dans le 1^{er} cas (mise à mort), c'est le piège qui est le moyen de destruction. Le piégeur ne fait que de sacrifier l'animal capturé et peut utiliser des moyens spécifiques.

Dans les 2 autres cas (destruction à tir et chasse), le chasseur tire le rongeur nuisible en liberté dans le milieu naturel et se doit de respecter la réglementation sur l'usage des armes de chasse et le tir en zone humide.

Conformément à la réglementation sur le piégeage, **le piégeur doit procéder à la mise à mort de façon rapide et sans souffrance pour l'animal.**

De ce fait, il peut avoir recours à plusieurs techniques : par l'usage d'une arme à feu (voir le tableau ci-dessous), par l'emploi du gourdin

L'usage d'une **arme à feu reste un moyen des plus efficaces.** L'utilisateur se doit de respecter la réglementation en vigueur sur la détention et l'usage des armes.

Toute arme doit être transportée sous étui, ou démontée. Elle ne sera chargée que devant le piège.




Le transport d'une arme doit se faire avec un motif légitime : il peut être justifié avec un permis de chasser, une licence de tir.

L'obligation de l'utilisation d'une munition de substitution en zone humide (hors plomb) ne s'applique pas pour un acte de mise à mort d'un nuisible au piège.

Quelques informations sont reprises dans le tableau ci-dessous, prenant en compte la réglementation en vigueur à la date de rédaction du présent document (juillet 2015). Cette réglementation peut évoluer. Renseignez-vous !

Catégorie d'arme	Conditions d'acquisition des armes	Conditions d'utilisation pour la mise à mort d'un nuisible au piège
Carabine à air comprimé de moins de 20 joules. Couteaux de chasse.	Acquisition sans permis de chasser, ni licence de tir (<i>catégorie D2 = détention libre</i>)	Pas nécessaire de détenir un permis de chasser. <i>Avoir une arme suffisamment puissante pour une mise à mort sans souffrance.</i>
Carabine à air comprimé de plus de 20 joules	Acquisition avec un permis de chasser validé, ou licence de tir (<i>catégorie D1 = soumis à enregistrement</i>)	Pas nécessaire de détenir un permis de chasser.
Carabines / fusil de chasse 9mm, 12mm, 14mm A canon non rayé	Acquisition avec un permis de chasser validé, ou licence de tir (<i>armes de chasse à canon non-rayé = catégorie D1 = soumis à enregistrement</i>)	Pas nécessaire de détenir un permis de chasser.
Carabine 22LR (<i>soumise à arrêté préfectoral de sécurité publique</i>)	Acquisition avec un permis de chasser validé, ou licence de tir (<i>armes de chasse à canon rayé = catégorie C = soumis à déclaration</i>)	-Utilisation avec un permis de chasser validé pour la saison en cours. -Chargeur de 11 coups maximum pour une carabine à rechargement manuel. -Chargeur de 3 coups maximum pour une carabine à rechargement semi-automatique.

Autres techniques complémentaires :

Le gourdin avec un sac de toile de jute (« une pouque »)	Le sac de toile est positionné à l'entrée de la cage. La mise à mort avec le gourdin. <i>Attention à la manipulation du sac souillé après mise à mort !</i>	
Le gourdin avec un lasso captureur	Uniquement pour les ragondins. La cage est renversée et le rongeur sorti avec le captureur pour être maîtrisé. Mise à mort avec le gourdin.	
Le matador (version FDGDON/FREDON en projet)	Mise à mort par le poinçon du matador, amorcé avec une balle à blanc. La canule est passée à travers le grillage de la cage et le poinçon posé sur le crâne du rongeur nuisible.	

FEDERATION DEPARTEMENTALE DES GROUPEMENTS DE DEFENSE CONTRE LES ORGANISMES NUISIBLES

76-78, Chemin de Maures - B.P. 138 - ALENÇON CEDEX - n° de Tél. : 02-33-26-58-33
Courriel : fdgdon.61@orange.fr - Agrément n° BN00088 – SIRET 780 932 331 00033

Conditions d'attribution de la prime à la capture des Ragondins et des Rats Musqués

Les piégeurs doivent respecter les dispositions générales de la réglementation « piégeage » ainsi que les différents arrêtés Préfectoraux en vigueur dans le département.

Cette prime d'un montant de **2,00 €** est cofinancée par le Conseil Départemental de l'Orne et la FDGDON : **seuls les animaux régulés dans l'Orne sont primés ; pour la Saison 2022/2023, elle ne sera versée qu'uniquement aux piégeurs/chasseurs/déterreurs œuvrant sur le territoire des communes adhérentes à la FDGDON en 2022 (année de référence).**

Les queues des animaux servent de témoins de capture et sont remises par les piégeurs **en bon état de conservation** lors des collectes départementales organisées par la FDGDON.


Afin de faciliter le comptage et l'identification des espèces, **les queues doivent mesurer une douzaine de centimètres au minimum (extrémité).** Un Bon nominatif est rédigé et remis à chaque collecte.

Le règlement des primes est effectué à l'aide d'un virement bancaire réalisé courant Septembre à chaque piégeur ; les résultats complets de l'opération pour la Saison et le Calendrier des collectes de Queues de la Saison suivante sont envoyés par courrier.

Les cadavres des animaux doivent être éliminés par un équarrisseur ou enfouis (moins de 40 kg) avec de la chaux vive (30 % du poids) à plus d'un mètre de profondeur et cent mètres du plus proche point d'eau.

Méthodes de conservation des queues :

- la saumure (à l'aide de gros sel, de sel de déneigement ou de sel de fourrage **en quantité suffisante**) : déposer le sel (8 à 10 centimètres d'épaisseur) au fond d'un bac ou d'un seau (avec couvercle) ; disposer une couche de queues et recouvrir à nouveau de sel puis arroser le tout avec de l'eau (renouveler l'opération plusieurs fois si nécessaire) ;
- la chaux vive (en quantité suffisante dans un bac ou un seau) : **attention il est impératif de laisser sécher les queues quelques jours avant de les déposer dans la chaux afin d'éviter leur dégradation ;**
- la cendre (même procédé que ci-dessus) ;
- la congélation : **attention surtout ne pas utiliser le congélateur (ou le compartiment à glace du réfrigérateur familial) car la congélation ne détruit pas toutes les bactéries !**

ADRESSES UTILES :		
Lutte collective contre les rongeurs aquatiques nuisibles	 FDGDON Orne	Fédération Départementale des Groupements de Défense contre les Organismes Nuisibles de l'Orne 76-78, Chemin de Maures - BP 138 61004 Alençon cedex ☎ : 02.33.26.58.33 ou fdgdon.61@orange.fr technicien : Éric CHARPENTIER au 06.27.28.14.27
Réglementation	 Office National de la Chasse et de la Faune Sauvage	Office Français de la Biodiversité Service Départemental ONCFS Délégation interrégionale Hauts de France & Normandie « le Pin Fleury » 61310 LE PIN AU HARAS ☎ : 02.33.67.19.20 ou sd61@ofb.gouv.fr
		DDT de l'Orne SEB - BNPE - Unité Chasse & Faune sauvage Cité administrative Place Bonet - CS 20537 61007 Alençon cedex ☎ : 02.33.32.50.53 ou ddt-chasse@orne.gouv.fr
Formation Agrément de piégeur Permis de chasser		Fédération Départementale des Chasseurs de l'Orne la Briqueterie - RD 113 – SILLY EN GOUFFERN - CS 70015 61310 GOUFFERN EN AUGÉ ☎ : 02.33.67.99.39 ou fdc61@fdc61.fr
Associations spécialisées		Association des Piégeurs Agréés de l'Orne la Briqueterie - RD 113 – SILLY EN GOUFFERN 61310 GOUFFERN EN AUGÉ Monsieur Marc LEBLOND, Président de l'APO ☎ : 06.74.75.79.31
		Association Ornaise Equipages de Vénérie Sous Terre Monsieur Sébastien VIVIE, Président de l'AOEVST la Bellière - GAUVILLE 61550 LA FERTE EN OUCHE ☎ : 06.11.62.48.77
		Association des Lieutenants de Louveterie de l'Orne Monsieur Alain BRISARD, Président le Gué de Lente 61250 SAINT NICOLAS DES BOIS ☎ : 06.81.51.35.02
		F.O.P.P.M.A. ZA Condé sur Sarthe 4 rue des Artisans - BP 91 61037 Alençon cedex tél. : 02.33.26.10.66 ou accueil@peche-orne.fr
Arrêtés Préfectoraux et Ministériels en téléchargement sur internet		www.orne.gouv.fr www.fdc61.fr

Avec le concours financier du



INDICES DE PRÉSENCE

CROTTIER :

Les crottes, grosses, comme un tic-tac* et généralement de couleur verte, sont déposées au bord de l'eau en petits tas caractéristiques.

RÉFÉCTOIRE :

Le Campagnol amphibie dégage de petites zones au sein desquelles il accumule des morceaux de tiges ou de feuilles coupées dont il se nourrit.

TERRIER :

Il creuse dans la berge un terrier dont l'entrée se situe au ras de l'eau.



POURQUOI EST-IL EN DANGER ?

Espèce plus commune et fragile, le Campagnol amphibie est menacé par les modifications profondes apportées à son habitat :

- L'entretien intempestif des berges des cours d'eau ;
- L'artificialisation de berges par rapprochement ou bétonnage ;
- La rectification des cours d'eau ou l'altération des berges par le piédonnement du bétail ;
- La dégradation généralisée des zones humides (drainage, remblaiement...).

Il peut également se retrouver accidentellement dans les cages-pièges et être confondu avec un « jeune rat »

COMMENT LE PRÉSERVER ?

En tant qu'espèce protégée, les gestionnaires de zones humides doivent veiller à intervenir sur son habitat de manière raisonnée et à préserver les individus présents :

- Éviter la pose de pièges non sélectifs sur les secteurs de présence du Campagnol.
- Privilégier l'utilisation de cage-pièges à petite maille (13 x 25 mm). Certains campagnols se tuent par étranglement en tentant de passer à travers le grillage.
- Contenir les populations des espèces compétitrices (Ragondin, Rat musqué...) ou prédatrices (Vison d'Amérique), considérées comme invasives, par des méthodes sélectives tout en veillant à relâcher les Campagnols amphibies parfois pris accidentellement dans les cages-pièges ;
- Quelles que soient les interventions d'entretien ou de restauration programmées sur les berges, préserver une bande de végétation herbacée d'au moins un mètre de large et d'une centaine de mètres de long.

Credits photos : B. THOMAS / D. AVONNES / FORGÉDON-SMANCEBET / P. BRICOUX / Publication : GMM / FNIMM



LE CAMPAGNOL AMPHIBIE ARVICOLA SAPIDUS

Le (re)connaitre pour le préserver



Groupe
Mammalogique
Normand

→ www.gmn.asso.fr



DEPARTEMENT DE

L'EURE



Le Campagnol amphibie (*Arvicola sapidus*) est le plus gros de nos campagnols normands et s'avère être le seul rongeur régional autochtone inféodé aux zones humides.

Actif de jour comme de nuit, il est aussi à l'aise dans l'eau que sur terre.

Il vit en petits groupes de 2 à 6 individus occupant une centaine de mètres de rive.

La saison de reproduction se situe de mars à octobre, au cours de laquelle une femelle peut avoir 3 ou 4 portées de 2 à 6 petits.

Depuis 2012, le Campagnol amphibie est protégé par la loi française. Sa destruction directe, ainsi que celle de son habitat, sont strictement interdites.

En Normandie, il fréquente les plans d'eau et les cours d'eau lents dont les berges sont riches en végétation d'une hauteur minimum de 30 cm (joncs, graminées...), tels que les marais, les roseières mais également les prairies humides...

Sa répartition est limitée à l'Espagne, le Portugal et une partie de la France.



CARTE D'IDENTITÉ

Campagnol amphibie
Arvicola sapidus

ATTENTION AUX CONFUSIONS !

- > Taille comprise (tête - corps) entre 16 et 23 cm
- > Poids de 160 à 280 g
- > Queue ronde et recouverte de poils (10 à 14 cm)
- > Oreilles cachées dans la fourrure
- > Museau arrondi



ESPECE PROTÉGÉE
À RELÂCHER
IMPÉRATIVEMENT

Le Campagnol amphibie peut être confondu avec les autres rongeurs qui fréquentent les milieux aquatiques et peut donc être tué par méconnaissance lors des campagnes de piégeage.

LES RONGEURS CLASSÉS NUISIBLES

RAGONDIN

Myocastor coypus

- > Queue ronde mais écaillée
- > Museau blanc
- > Oreilles petites mais visibles
- > Nettement plus grand que le Campagnol amphibie (environ 50 cm pour 5 à 9 kg)



RAT SURMULOT

Rattus norvegicus

- > Queue ronde mais écaillée
- > Museau allongé
- > Oreilles apparessantes
- > Taille similaire au Campagnol amphibie (environ 25 cm pour 280 à 560 g)



RAT MUSQUÉ

Ondatra zibethicus

- > Queue aplatie latéralement
- > Museau arrondi
- > Oreilles peu apparentes
- > De taille plus grande, bien que les jeunes soient de taille similaire au Campagnol amphibie (environ 35 cm pour 1,5 à 2 kg)





TARIFS RATICIDES 2023 **pris directement à Alençon** **(attention possibilité d'augmentation des prix)**

Permanence le lundi de 8h30 à 12h30 & 13h30 à 17h30

GAMME GRAND PUBLIC (25 ppm)

PRODUITS PRÊTS A L'EMPLOI (contre Rats et/ou Souris)

- AVOINE DECORTIQUEE AU **DIFENACOUM**

_____ boîte(s) distributrice(s) à **37,00 €** (la boîte) = _____,____
120 sachets de 40 g

- PÂTE AU **DIFENACOUM** [sachet(s) de 10 g emballé(s)]

_____ étui(s) de 150 g à **2,00 €** (l'étui) = _____,____

- AVOINE DECORTIQUEE AU **BRODIFACOUM**

_____ boîte(s) distributrice(s) à **40,00 €** (la boîte) = _____,____
120 sachets de 40 g

- BLE AU **BROMADIOLONE (CONTRE LES RATS UNIQUEMENT)**

_____ boîte(s) distributrice(s) à **35,00 €** (la boîte) = _____,____
120 sachets de 50 g

LES RATICIDES DOIVENT ÊTRE POSES DANS DES POSTES D'APPÂTAGE SECURISES

- **POSTE D'APPÂTAGE SECURISE AVEC CLEF POUR SOURIS**

_____ poste(s) à **1,50 €** (le poste) = _____,____

- **POSTE D'APPÂTAGE SECURISE AVEC CLEF POUR RAT**

_____ poste(s) à **6,00 €** (le poste) = _____,____

ATTENTION FACTURATION D'UN FORFAIT DE 25,00 € SI LIVRAISON

MOIS DE LIVRAISON SOUHAITE : COMMUNE DE : _____

01 02 03 04 05 06

SIGNATURE ET/OU CACHET

08 09 10 11 12



BON DE COMMANDE DE CAGE(S) PIEGE(S)

À retourner à : **FDGDON 61** - B.P. 138 - 61004 ALENÇON CEDEX
Tél : 02-33-26-58-33 ou 06-27-28-14-27 - email : fdgdon.61@orange.fr

Tarifs au 1/1/2023 pris à Alençon (possibilité d'augmentation du prix)
Permanence le lundi de 8 h 30 à 12 h 30 & 13 h 30 à 17 h 30

_____ cage(s) piège(s) à **52,00 €** (T.T.C.) l'unité = _____,____ €

ATTENTION : MODIFICATION DU TARIF SI LIVRAISON

_____ cage(s) piège(s) à **60,00 €** (T.T.C.) l'unité = _____,____ €

COMMUNE DE : _____

MAIRIE (1) GDON (1) Monsieur (1) _____

n° tél. : _____ **Livraison souhaitée** : OUI (1) NON (1)

DATE - SIGNATURE ET/OU CACHET

(1) rayer la mention inutile

PIEGEAGE

Afin de réguler plus efficacement les Ragondins et les Rats Musqués présents sur votre territoire communal, la FDGDON vous propose le prêt d'un lot de trois cages (à double ou simple entrée) pendant une période de trois mois (renouvelable).

Ces cages pièges seront mises uniquement à disposition des communes ou des Groupements (GDONs) adhérents après signature d'une Convention de Prêt.

Pour plus de renseignements, contactez rapidement la FDGDON au 02-33-26-58-33 ou au 06-27-28-14-27.

ATTENTION : la quantité de cages disponibles est limitée.

